

ZARZĄDZENIE NR ...239.....
PREZYDENTA MIASTA TORUNIA
Z DNIA...28.10.2020r.....

w sprawie przyjęcia służebności gruntowej

Na podstawie art. 30 ust.1 ustawy z dnia 8 marca 1990 roku o samorządzie gminnym (Dz.U. 2020 poz. 713) zarządza się, co następuje:

§1 1. Przyjąć nieodpłatną służebność gruntową ustanowioną na czas nieokreślony, na rzecz każdego właściciela nieruchomości położonej w Toruniu przy ul. Migdałowej 13, oznaczonej geodezyjnie jako działka 859/3 z obrębu 32, dla której Sąd Rejonowy w Toruniu prowadzi księgę wieczystą nr TO1T/00029586/0.


2. Służebność wymieniona w ust. 1 polegać będzie na prawie przechodu oraz naprawy, remontu, przebudowy, przeprowadzenia urządzeń infrastruktury technicznej niezbędnych do prawidłowego funkcjonowania pawilonów handlowych, na części ogólnodostępnego chodnika.


3. Użytkownik wieczysty nieruchomości obciążonej zobowiązany będzie do powstrzymania się od jakichkolwiek działań, które mogłyby naruszyć służebność, o której mowa w ust. 1, w szczególności poprzez: ograniczania dostępności, wprowadzania opłat i grodzenia terenu.

4. Służebność o której mowa w ust. 1 wykonywana będzie pasem gruntu o powierzchni 218 m² na nieruchomości położonej w Toruniu, przy ul. Szosa Chełmińska 240/Kwiatowa 1-3/Migdałowa 11 oznaczonej geodezyjnie jako działka ewidencyjna nr 859/2 obręb 32, dla której Sąd Rejonowy w Toruniu prowadzi księgę wieczystą nr TO1T/00038047/6, zgodnie z załącznikiem mapowym.

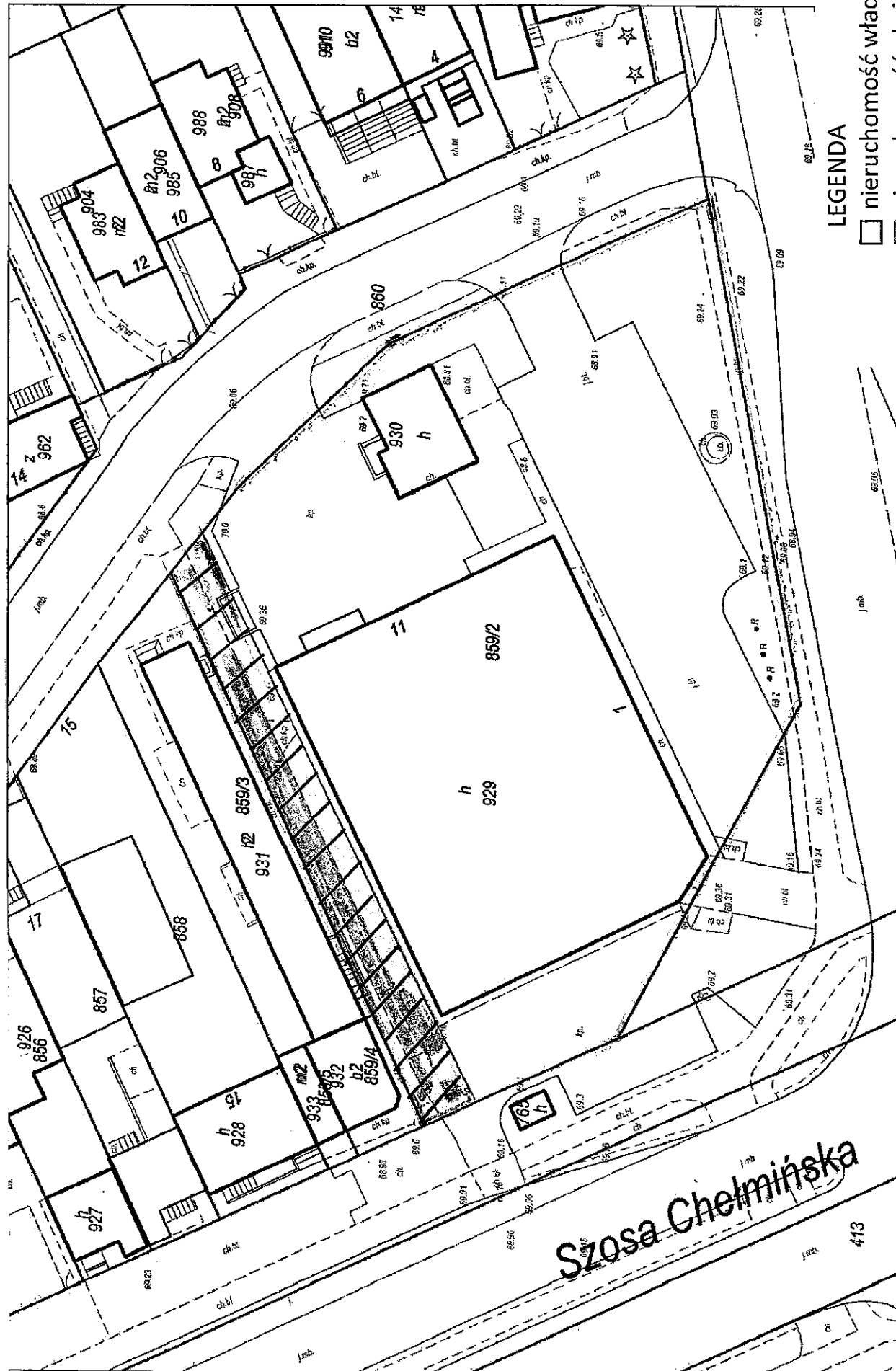
§2. Wykonanie zarządzenia powierza się Dyrektorowi Wydziału Gospodarki Nieruchomościami.

§3. Zarządzenie wchodzi w życie z dniem podpisania.

Prezydent Miasta Torunia

Michał Świątek

DYREKTOR
Wydziału Gospodarki Nieruchomościami

Rafał Rojek
Tr 41035

emu WebEWID



LEGENDA

- nieruchomość władająca
- nieruchomość obciążona
- ▨ przebieg służebności

Wydruk w skali 1:500

Udostępniane informacje nie są dokumentami w postępowaniach administracyjnych i innych. Materiały zawierające informacje z powiatowego zasobu geodezyjnego i kartograficznego (w tym dane : zamawiacz w Wydziale Geodezji. Dokumenty zawierające informacje przetworzone w Wewnętrznym Portalu Mapowym należy zamawiać w wydziałach merytorycznych,

Wydruk z systemu WebEWID