

ZARZĄDZENIE NR 10

PREZYDENTA MIASTA TORUNIA

Z DNIA 15.01.2020 r.

w sprawie obciążenia nieruchomości stanowiących własność Gminy Miasta Toruń położonych w Toruniu w obrębie ulicy Gagarina, służebnościami przesyłu.

Na podstawie art. 30 ust.1 ustawy z dnia 8 marca 1990 roku o samorządzie gminnym (Dz.U. 2019 poz. 506¹) i §2 ust. 2 oraz § 3 ust. 2 i 3 uchwały nr 547/09 Rady Miasta Torunia z dnia 30 kwietnia 2009 roku w sprawie zasad obciążania nieruchomości stanowiących własność Gminy Miasta Toruń służebnościami gruntowymi i przesyłu (Dz. Urz. Woj. Kuj.-Pom. z 2015 poz. 4759) zarządza się, co następuje:

§1. 1. Ustanowić służebność przesyłu na nieruchomości stanowiącej własność Gminy Miasta Toruń, położonej w Toruniu przy ul. Gagarina 140-150, nr działek 64 i 106 obręb 0005, dla której Sąd Rejonowy w Toruniu prowadzi księgę wieczystą nr TO1T/00016282/5, za jednorazowym wynagrodzeniem w kwocie brutto 25.215,00 zł, tj. netto 20.500,00 zł powiększone o 23% VAT w wysokości 4.715,00 zł.

2. Ustanowić służebność przesyłu na nieruchomości stanowiącej własność Gminy Miasta Toruń, położonej w Toruniu przy ul. Gagarina 152, nr działki 105 obręb 0005, dla której Sąd Rejonowy w Toruniu prowadzi księgę wieczystą nr TO1T/00001019/3, za jednorazowym wynagrodzeniem w kwocie brutto 20.049,00 zł, tj. netto 16.300,00 zł powiększone o 23% VAT w wysokości 3.749,00 zł.

3. Ustanowić służebność przesyłu na nieruchomości stanowiącej własność Gminy Miasta Toruń, położonej w Toruniu przy ul. Bielańskiej 47, nr działki 4/21 obręb 0001, dla której Sąd Rejonowy w Toruniu prowadzi księgę wieczystą nr TO1T/00034416/6, za jednorazowym wynagrodzeniem w kwocie brutto 16.236,00 zł, tj. netto 13.200,00 zł powiększone o 23% VAT w wysokości 3.036,00 zł.

§2. Służebności wskazane w §1 ust. 1-3 będą polegały na:

1. Prawie do wybudowania oraz trwałego utrzymywania odcinka sieci ciepłowniczej i przesyłu nim ciepła, z przebiegiem określonym na załączniku mapowym nr 1 i nr 2.
2. Prawie do korzystania z nieruchomości obciążonej w pasie technologicznym w zakresie niezbędnym do dokonywania konserwacji, remontów, modernizacji, usuwania awarii oraz przebudowy urządzeń i instalacji ciepłowniczych, jak również usytuowania w przyszłości kolejnych wyprowadzeń linii, w obszarze nieruchomości zajętych dotychczas przez urządzenia ciepłownicze, wraz z prawem wejścia i wjazdu na teren odpowiednim sprzętem przez pracowników przedsiębiorstw oraz przez wszystkie podmioty i osoby, którymi przedsiębiorstwo to posługuje się w związku z prowadzoną działalnością.

§3. Służebność o której mowa w §1 ustanowić na czas nieograniczony, na rzecz przedsiębiorcy – PGE Toruń S.A. z siedzibą w Toruniu, przy ul. Ceramicznej 6.

§4. Wykonanie zarządzenia powierza się Dyrektorowi Wydziału Gospodarki Nieruchomościami.

§5. Zarządzenie wchodzi w życie z dniem podpisania.

Prezydent Miasta Torunia

Michał Zieliński

¹ Zmiany tekstu jednolitego wymienionej ustawy zostały ogłoszone w Dz.U. z 2019 r. poz. 506, 1309, 1571, 1696, 1815.

1210 DYREKTOR
Wydziału Gospodarki Nieruchomościami

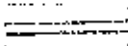

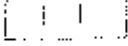
RADCA PRAWNY

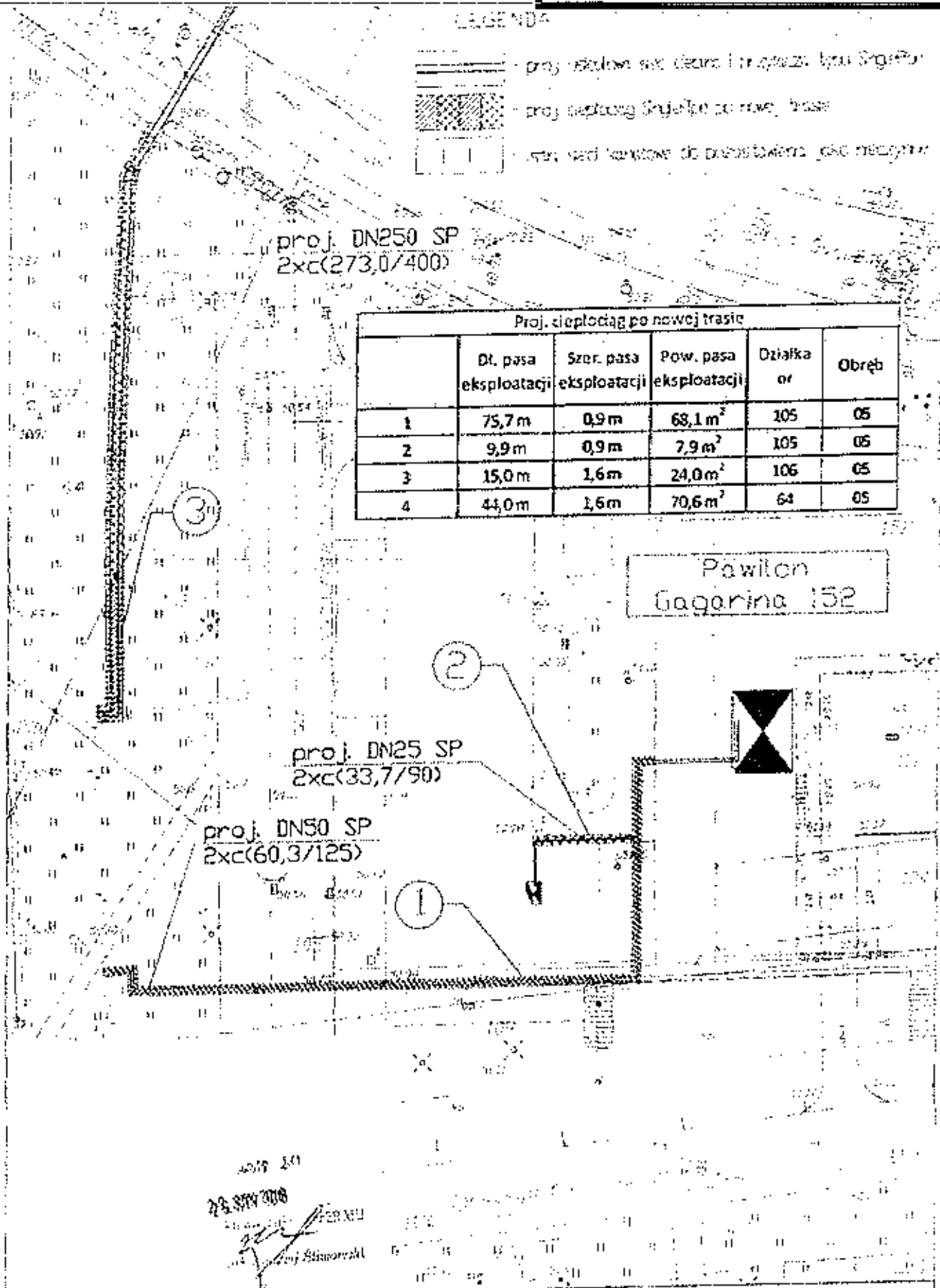
Wiktoria Krawiec

Rafał Rojek
Tr-035

Załącznik nr 1
do Zarządzenia nr 10
Prezydenta Miasta Torunia
z dnia 15.01.2020 r.

LEGENDA

-  - proj. istniejąca sieć ciepła i trasa przebiegu Sieci Ciepłej
-  - proj. eksploat. Sieci Ciepłej po nowej trasie
-  - str. wzd. kanionów do przystankiem, jako nieczynny






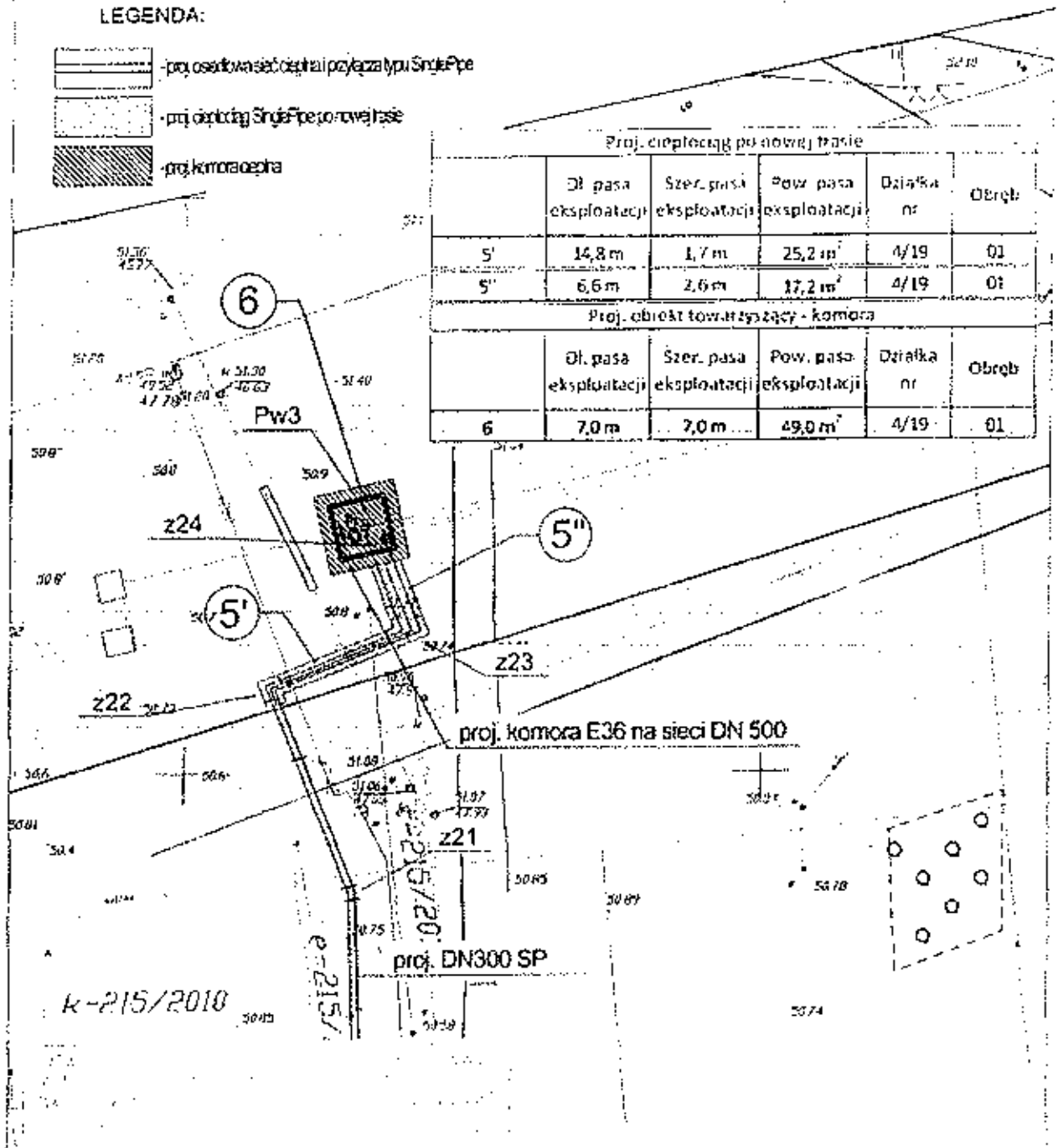
Proj. ciepłociąg po nowej trasie					
	Dł. pasa eksploatacji	Szer. pasa eksploatacji	Pow. pasa eksploatacji	Działka nr	Obręb
1	75,7 m	0,9 m	68,1 m ²	105	05
2	9,9 m	0,9 m	7,9 m ²	105	05
3	15,0 m	1,6 m	24,0 m ²	106	05
4	44,0 m	1,6 m	70,6 m ²	64	05

Uwaga:
Potwierdzam zgodność niniejszej mapy z oryginałem mapy potwierdzonej przez WGİK nr: WGİK.6640.2830.2017 Arkusz 4/4, z dn. 29.01.2018 r.

Załącznik nr 2
do Zarządzenia nr 10
Prezydenta Miasta Torunia
z dnia 15.01.2020 r.

LEGENDA:

-  - proj. osiedlowa sieć ciepłota przyłącza typu Single Pipe
-  - proj. obiektów Single Pipe na nowej trasie
-  - proj. komora ciepła



Proj. ciepłota na nowej trasie					
	Dł. pasa eksploatacji	Szer. pasa eksploatacji	Pow. pasa eksploatacji	Działka nr	Obręb
5'	14,8 m	1,7 m	25,2 m ²	4/19	01
5'	6,6 m	2,6 m	17,2 m ²	4/19	01
Proj. obiekt towarzyszący - komora					
	Dł. pasa eksploatacji	Szer. pasa eksploatacji	Pow. pasa eksploatacji	Działka nr	Obręb
6	7,0 m	7,0 m	49,0 m ²	4/19	01

2018 EM
29. STY. 2018
KIEROWNIK REZERWATU
[Signature]
Inż. Andrzej Słucowski

Uwaga:
Potwierdzam zgodność niniejszej mapy z oryginałem mapy potwierdzonej przez WGIK nr: WGIK.6640.2830.2017 Arkusz 1/4, z dn. 29.01.2018 r.

215/20