

SPRAWOZDANIE Z KONSULTACJI SPOŁECZNYCH

PROWADZONYCH
PRZEZ GMINĘ MIASTA TORUŃ W 2015 R.

Rada Społeczna ds. Konsultacji Społecznych

*Urząd Miasta Torunia
ul. Wały gen. Sikorskiego 8, 87-100 Toruń
tel. 56 611 87 47, e-mail: wksii@um.torun.pl*

Toruń, marzec 2016 r.



Spis treści

I. Wstęp	3
II. Charakterystyka konsultacji prowadzonych przez Urząd Miasta Torunia w 2015.....	5
Podstawowe dane statystyczne	6
Podsumowanie procesów konsultacyjnych	9
Skrócone charakterystyki poszczególnych procesów konsultacyjnych	22
1. KTO DO PRZEDSZKOLA, PALEC DO BUDKI!	13
2. Jaki ruch na Słowackiego?	15
3. Co z basenem na Bażyńskich?	17
4. Czy połączyć ul. Świętopełka z Trasą Średnicową?.....	20
5. Urządzamy Bydgoską 50-52	22
6. Sąsiedzkie miejsce. Razem urządzimy skwer przy ul. Tataraków i Czapli.....	25
7. Most dla ludzi. Zagospodarowanie terenu wokół mostu gen. Elżbiety Zawackiej...	27
8. Zieleń i rekreacja przy Średnicówce	30
9. Bydgosko-Toruńskie partnerstwo na rzecz zrównoważonego transportu	32
10. Urządzamy tereny nad Wisłą od Przystani AZS do Portu Drzewnego	34
11. O współpracy przy kawie	38
12. Mniej CO ₂ w Toruniu	41
13. Zielony Toruń – Reaktywacja	43
14. Nazwy do zmiany?	47
15. Energetyczny Toruń	50
16. Spotkajmy się na Przedmieściu	52
17. Urządzamy zieleniec przy ul. Chopina	55
18. Punkt widokowy w Kaszczorku	57
III. Inne działania o charakterze konsultacyjnym	60
1. Propozycje zmian w komunikacji miejskiej	60
2. Budżet partycypacyjny na 2016 r.	61
IV. Podsumowanie i wnioski	63



I. Wstęp

Zgodnie z zapisami §12 punkt 2 Regulaminu Konsultacji Społecznych (załącznik do uchwały nr 508/13 RMT z dnia 21 lutego 2013 r.) Rada Społeczna ds. Konsultacji Społecznych przedstawia Radzie Miasta Torunia sprawozdanie z konsultacji społecznych realizowanych w poprzednim roku kalendarzowym.

Rada Społeczna ds. Konsultacji Społecznych (RSdsKS) została powołana jako organ doradczy Prezydenta Miasta Torunia i Rady Miasta Torunia zajmujący się tematyką konsultacji społecznych. W 2015 r. minęła pierwsza kadencja Rady Społecznej ds. Konsultacji Społecznych. W skład RSdsKS pierwszej kadencji wchodzili:

radni Rady Miasta Torunia wskazani w drodze uchwały Rady Miasta Torunia nr 17/14 z dnia 30 grudnia 2014 r.

- 1) Witold Waczyński
- 2) Magdalena Olszta-Bloch
- 3) Dagmara Tuszyńska

przedstawiciele organizacji pozarządowych Torunia zgłoszeni w wyniku otwartego naboru

- 1) Łukasz Broniszewski, Fundacja STABILO
- 2) Paweł Kołacz, Pracownia Zrównoważonego Rozwoju
- 3) Janusz Wiśniewski, Kujawsko-Pomorska Federacja Organizacji Pozarządowych

mieszkańcy Torunia zgłoszeni w wyniku otwartego naboru

- 4) Beata Dubilewicz
- 5) Tymoteusz Tymiński
- 6) Ewelina Wojciechowska

pracownicy Urzędu Miasta Torunia wskazani przez Prezydenta

- 7) Maja Nakonowska, Biuro Toruńskiego Centrum Miasta Urzędu Miasta Torunia
- 8) Paweł Piotrowicz, Wydział Komunikacji Społecznej i Informacji Urzędu Miasta Torunia - przewodniczący Rady
- 9) Małgorzata Ptaszek, Wydział Komunikacji Społecznej i Informacji Urzędu Miasta Torunia - sekretarz Rady



W dniu 10 listopada 2015 r. Prezydent Miasta Torunia powołał Radę Społeczną ds. Konsultacji Społecznych drugiej kadencji, na lata 2015-2017. W skład Rady wchodzi:

radni Miasta Torunia wskazani w drodze uchwały Rady Miasta Torunia nr 142/15 z dnia 24 września 2015 r.

- 1) Dagmara Tuszyńska
- 2) Łukasz Walkusz
- 3) Witold Waczyński

przedstawiciele organizacji pozarządowych Torunia zgłoszeni w wyniku otwartego naboru

- 4) Łukasz Broniszewski, Fundacja Stabilo
- 5) Joanna Danicka, CISTOR Stowarzyszenie Partnerstwo Społeczne
- 6) Krzysztof Kanabaj, Stowarzyszenie Kujawsko-Pomorski Ośrodek Wsparcia Inicjatyw Pozarządowych TŁOK

mieszkańcy Torunia zgłoszeni w wyniku otwartego naboru

- 7) Jerzy Berduszek
- 8) Anna Giełżyńska
- 9) Monika Sulecka

pracownicy Urzędu Miasta Torunia wskazani przez Prezydenta

- 10) Magdalena Kamińska, Wydział Komunikacji Społecznej i Informacji Urzędu Miasta Torunia
- 11) Paweł Piotrowicz, Wydział Komunikacji Społecznej i Informacji Urzędu Miasta Torunia
- 12) Małgorzata Ptaszek, Wydział Komunikacji Społecznej i Informacji Urzędu Miasta Torunia

Zadaniem Rady Społecznej ds. Konsultacji Społecznych jest m.in. doradzanie Prezydentowi Torunia w sprawach związanych z konsultacjami społecznymi, opiniowanie wniosków o przeprowadzenie konsultacji społecznych składanych w dorocznym naborze ogłaszanym przez Prezydenta Miasta, a także przedstawianie Radzie Miasta Torunia rocznego sprawozdania z przeprowadzonych konsultacji wraz z wnioskami. Ponadto zadaniem RSdsKS jest także aktualizowanie katalogu dobrych praktyk - powszechnie akceptowanych i skutecznych metod oraz form prowadzenia konsultacji. Podręcznik dostępny jest w miejskim serwisie internetowym poświęconym konsultacjom społecznym (www.konsultacje.torun.pl).



II. Charakterystyka konsultacji prowadzonych przez Urząd Miasta Torunia w 2015 r.

Plan konsultacji na 2015 r. został zatwierdzony uchwałą Rady Miasta Torunia nr 18/14 z dnia 30 grudnia 2014 r. Pierwotnie przewidywał zrealizowanie dwunastu tematów konsultacyjnych. W dniu 18 czerwca 2015 r. na mocy uchwały Rady Miasta Torunia nr 91/2015 Plan konsultacji społecznych został zmieniony:

- ✓ wydłużono termin realizacji procesu konsultacji dotyczącego poprawy jakości środowiska poprzez likwidację źródeł emisji na terenie Gminy Miasta Toruń
- ✓ przeniesiono termin realizacji konsultacji założeń do Programu Rewitalizacji Torunia na III i IV kwartał 2015 r z zastrzeżeniem, iż w przypadku wystąpienia dalszych opóźnień w przygotowywaniu dokumentów ramowych konsultacje zostaną ujęte w Planie Konsultacji Społecznych na 2016 r.
- ✓ usunięto z planu konsultacje Miejskiego Programu Ochrony Zdrowia Psychicznego na lata 2015-2020 - w Ministerstwie Zdrowia trwają prace nad przygotowaniem nowego dokumentu. Z uwagi na fakt, że nie jest nadal znany kształt dokumentu jak i zadania podmiotów zobowiązanych do jego realizacji, konsultacje programu zostały wycofane z planu konsultacji społecznych. W Ministerstwie Zdrowia trwają prace nad przygotowaniem nowego dokumentu. W chwili obecnej nie jest znany kształt dokumentu jak i zadania podmiotów zobowiązanych do jego realizacji. W momencie ukazania się przepisów prawnych na poziomie krajowym i wojewódzkim, które będą określały ramy nowego Programu dla gminy, konsultacje programu będą kontynuowane.

Obok konsultacji ujętych w zmodyfikowanym planie rocznym zrealizowano kilka dodatkowych procesów konsultacyjnych (szczegółowe dane liczbowe w dalszej części raportu). Każdemu z nich towarzyszyła szeroka akcja informacyjno-promocyjna. Dla części konsultacji projektowane były oddzielne materiały, takie jak plakaty, ulotki. Przy konsultacjach o charakterze lokalnym wykorzystywany jest wzór plakatu, na którym możliwe jest wpisanie tematu konsultacji, terminu i miejsca spotkania (tzw. „ślepy” plakat). Pozwala to na przeprowadzenie akcji informacyjnej wśród mieszkańców w krótkim czasie bez konieczności ponoszenia dodatkowych kosztów projektowania materiałów promocyjnych.



KONSULTACJE SPOŁECZNE



PRZYJDŹ na spotkanie

(miejscę spotkania)

szczegóły na www.konsultacje.torun.pl

Wydział Komunikacji Społecznej i Informacji Urzędu Miasta Torunia
ul. Wały gen. Sikorskiego 8, 87-100 Toruń, tel. 56 611 86 73, konsultacje@um.torun.pl



Miasto Toruń

Podstawowe dane statystyczne

W 2015 r. Wydział Komunikacji Społecznej i Informacji Urzędu Miasta Torunia przeprowadził łącznie:

- ✓ 18 własnych procesów konsultacyjnych;
- ✓ 2 działania o charakterze konsultacyjnym, w tym:
 - 1 przedstawienie propozycji zmian w komunikacji miejskiej połączone ze zbieraniem uwag;
 - głosowanie w ramach budżetu partycypacyjnego na 2016 r.

Tematyka przeprowadzonych konsultacji obejmowała:

- ✓ zagospodarowanie przestrzeni (9 tematów)
- ✓ ochrona środowiska (3 tematy)
- ✓ sprawy społeczne, edukacja (2 tematy)
- ✓ ruch pieszy, rowerowy i drogowy (2 tematy)
- ✓ ochrona obszarów historycznych w mieście (1 temat)

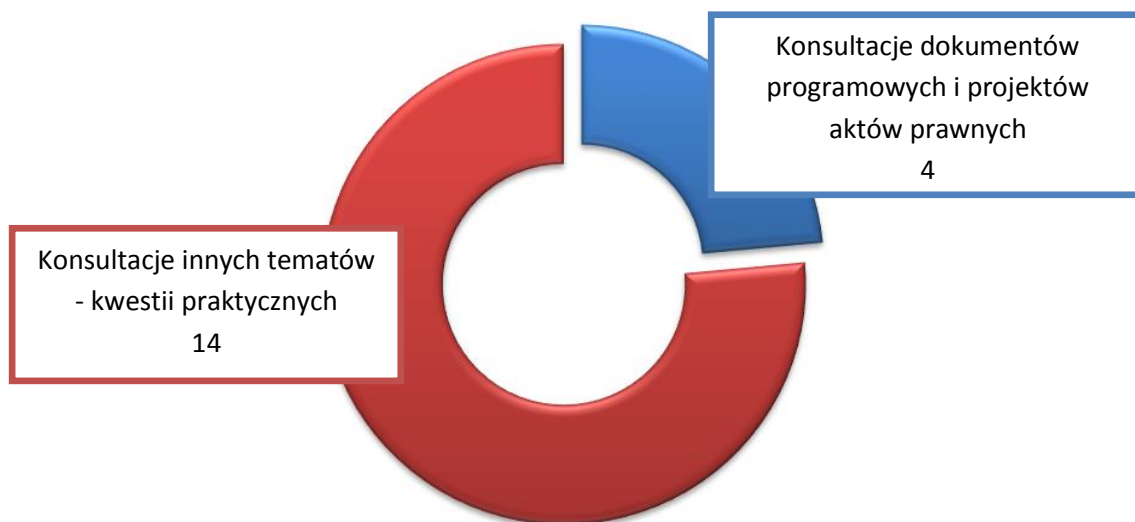


- ✓ współpraca gminy z organizacjami pozarządowymi (1 temat)

Poniższy wykres przedstawia tematykę poszczególnych działań konsultacyjnych:



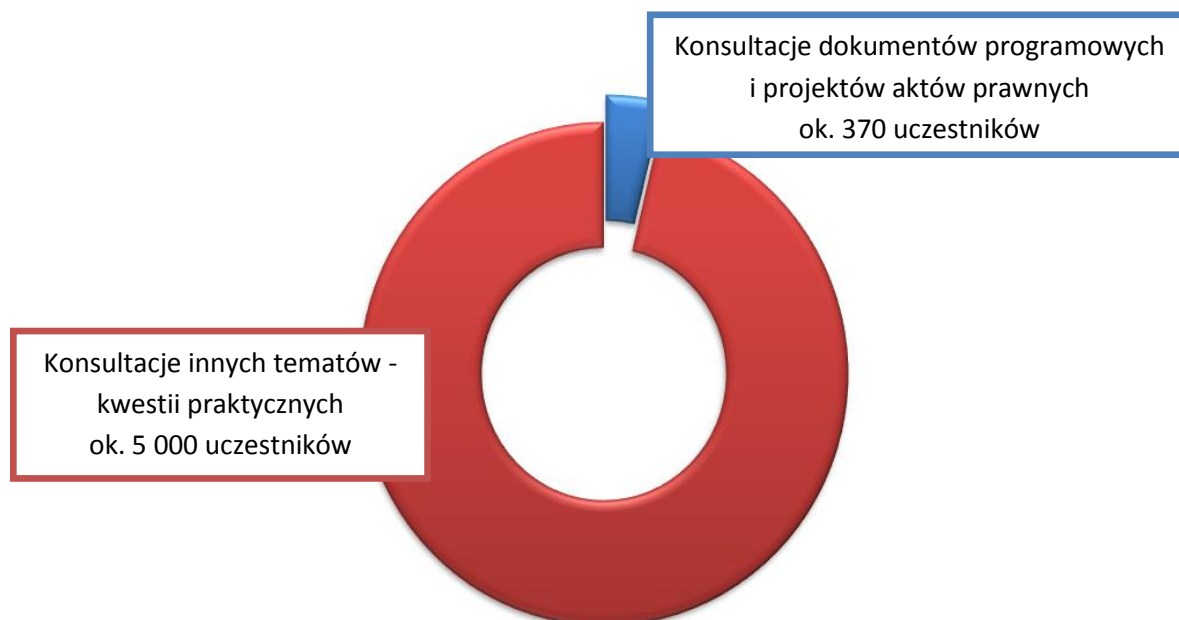
Spośród przeprowadzonych konsultacji: 4 dotyczyły programów i dokumentów strategicznych, a 14 kwestii praktycznych, takich jak urządzenie przestrzeni, ruch drogowy itp.:



łącznie w 2015 r. w konsultacjach społecznych wzięło udział ok. 5 370 osób (nie licząc budżetu partycypacyjnego), z czego ok. 370 - w konsultacjach dokumentów programowych,



strategicznych i projektów aktów prawnych, a ok. 5 000 - w konsultacjach dotyczących szczegółowych rozwiązań praktycznych (np. zagospodarowania przestrzennego, ruchu drogowego):





Podsumowanie procesów konsultacyjnych

Lp.	Temat	Inicjator konsultacji	Zastosowane techniki	Liczba uczestników	Współpraca
1.	KTO DO PRZEDSZKOLA, PALEC DO BUDKI! Konsultacje społeczne w sprawie kryteriów rekrutacji do toruńskich przedszkoli	Prezydent Miasta Torunia	ankieta internetowa, spotkania konsultacyjne, konsultacje internetowe	1692 osoby	Wydział Edukacji
2.	JAKI RUCH NA SŁOWACKIEGO? Konsultacje społeczne w sprawie zmiany organizacji ruchu na ul. Słowackiego	Prezydent Miasta Torunia	ankieta internetowa, spotkania z mieszkańcami, konsultacje internetowe	66 osób	Wydział Gospodarki Komunalnej, Miejski Zarząd Dróg w Toruniu
3.	CO Z BASENEM NA BAŻYŃSKICH? Przebudowa budynku pływalni z hotelikiem oraz zagospodarowanie jego otoczenia na cele rekreacyjno-sportowe	Prezydent Miasta Torunia	spotkanie informacyjne i warsztaty kreatywne, konsultacje internetowe	162 osoby	Wydział Architektury i Budownictwa, Wydział Inwestycji i Remontów, Miejska Pracownia Urbanistyczna w Toruniu, Miejski Ośrodek Sportu i Rekreacji
4.	CZY POŁĄCZYĆ UL. ŚWIĘTOPEŁKA Z TRASĄ ŚREDNICOWĄ? Konsultacje społeczne w sprawie połączenia południowego fragmentu ul. Świętopełka z Trasą Średnicową Północną	Prezydent Miasta Torunia	spotkanie z mieszkańcami, badanie ankietowe, konsultacje internetowe	ok. 257 osób	Miejski Zarząd Dróg w Toruniu
5.	URZĄDZAMY BYDGOSKĄ 50-52 Zagospodarowanie zabytkowego budynku na Bygoskim Przedmieściu	Prezydent Miasta Torunia	spotkanie z elementami warsztatu, konsultacje internetowe, sonda terenowa	ok. 256 osób	Wydział Rozwoju i Programowania Europejskiego, Wydział Kultury



6.	SĄSIEDZKIE MIEJSCE. RAZEM URZĄDZMY SKWER PRZY UL. TATARAKÓW I CZAPLI Zagospodarowanie terenu pomiędzy ul. Szuwarów, Czapli, Tataraków i łączną	Prezydent Miasta Torunia	plenerowe spotkanie z mieszkańcami, konsultacje internetowe	ok. 70 osób	Wydział Sportu i Turystyki, Miejska Pracownia Urbanistyczna w Toruniu
7.	MOST DLA LUDZI Zagospodarowanie terenu wokół nowego mostu drogowego gen. Elżbiety Zawackiej	Prezydent Miasta Torunia	spotkanie z mieszkańcami, konsultacje internetowe	ok. 100 osób	Wydział Architektury i Budownictwa
8.	ZIELEŃ I REKREACJA PRZY ŚREDNICÓWCE Konsultacje w sprawie zagospodarowania terenu wzdłuż Trasy Średnicowej Północnej na odcinku pomiędzy ul. Grudziądzką a ul. Legionów	Prezydent Miasta Torunia	plenerowe spotkanie z mieszkańcami, konsultacje internetowe	ok. 50 osób	Wydział Środowiska i Zieleni, Miejska Pracownia Urbanistyczna w Toruniu, Miejski Zarząd Dróg w Toruniu
9.	BYDGOSKO-TORUŃSKIE PARTNERSTWO NA RZECZ ZRÓWNOWAŻONEGO TRANSPORTU Konsultacje dokumentu pt. "Studium zrównoważonego rozwoju systemów transportowych powiatów bydgoskiego i toruńskiego ze szczególnym uwzględnieniem miast Bydgoszczy i Torunia"	Konsultacje w ramach projektu „Bydgosko-Toruńskie Partnerstwo na rzecz zrównoważonego o transportu”. Wymóg instytucji finansującej	dyżury konsultacyjne, spotkania konsultacyjne, konsultacje internetowe	ok. 280 osób	Fundacja „Rozwój UTP” we współpracy z Wydziałem Gospodarki Komunalnej
10.	URZĄDZAMY TERENY NAD WISŁĄ OD PRZYSTANI AZS DO PORTU DRZEWNEGO Konsultacje w sprawie zagospodarowania terenów wzdłuż prawego brzegu Wisły na	Prezydent Miasta Torunia	spotkania plenerowe, spacery badawcze, konsultacje internetowe, ankieta internetowa,	ok. 828 osób	Wydział Architektury i Budownictwa, Wydział Środowiska i Zieleni



	odcinku od Przystani AZS do Portu Drzewnego (I etap)		badanie sondażowe		
11.	O WSPÓŁPRACY PRZY KAWIE Konsultacje społeczne „Programu współpracy Gminy Miasta Toruń z organizacjami pozarządowymi w 2016 r.”	Prezydent Miasta Torunia	spotkanie dla organizacji pozarządowych prowadzone metodą „World Cafe”, konsultacje internetowe, dyskusja na posiedzeniu Rady Działalności Pożytku Publicznego Miasta Torunia	83 osoby	Wydział Komunikacji Społecznej i Informacji
12.	MNIEJ CO₂ W TORUNIU Konsultacje w sprawie dokumentu „Plan gospodarki niskoemisyjnej Gminy Miasta Toruń na lata 2015-2020+ ”	Prezydent Miasta Torunia	dżur ekspercki, konsultacje internetowe	3 osoby	Consus Carbon Engineering sp. z o. o. przy współpracy z Wydziałem Gospodarki Komunalnej
13.	ZIELONY TORUŃ- REAKTYWACJA Konsultacje w sprawie zagospodarowania terenów zieleni w Toruniu (kontynuacja konsultacji społecznych rozpoczętych w 2014r.)	Prezydent Miasta Torunia	spotkania plenerowe, konsultacje internetowe	ok. 170 osób	Wydział Środowiska i Zieleni, Miejska Pracownia Urbanistyczna w Toruniu
14.	NAZWY DO ZMIANY Konsultacje w sprawie zmiany nazwy ulicy Armii Ludowej i ulicy Pstrowskiego	Prezydent Miasta Torunia	spotkanie otwarte, konsultacje internetowe, badanie sondażowe	ok. 605 osób	Wydział Spraw Administracyjnych, Wydział Ewidencji i Rejestracji
15.	ENERGETYCZNY TORUŃ Konsultacje w sprawie dokumentu „Aktualizacji założeń do planu zaopatrzenia w ciepło, energię elektryczną i paliwa gazowe dla obszaru Miasta Torunia”	Prezydent Miasta Torunia	spotkania konsultacyjne, konsultacje internetowe	3 osoby	Wydział Gospodarki Komunalnej we współpracy z konsorcjum firm Energoexpert spółka z o.o. oraz AE Projekt Spółka z o.o.



16.	SPOTKAJMY SIĘ NA PRZEDMIEŚCIU Konsultacje społeczne dot. rozwoju architektury mieszkalnej i usługowo-handlowej dla historycznych toruńskich przedmieść	Prezydent Miasta Torunia	spotkania plenerowe, konsultacje internetowe, badanie ankietowe	562 osoby	Miejska Pracownia Urbanistyczna w Toruniu, Miejski Konserwator Zabytków
17.	URZĄDZAMY ZIELENIEC PRZY ULICY CHOPINA Konsultacje dotyczące zagospodarowania terenu zieleńca przy ul. Chopina	Prezydent Miasta Torunia	spotkanie z mieszkańcami, konsultacje internetowe	ok. 30 osób	Wydział Środowiska i Zieleni, Miejska Pracownia Urbanistyczna w Toruniu, Miejski Konserwator Zabytków, Wojewódzki Konserwator Zabytków
18	PUNKT WIDOKOWY W KASZCZORKU Konsultacje w sprawie lokalizacji punktu widokowego w Kaszczorku przy ul. Przyjaciół	Prezydent Miasta Torunia	spacer badawczy, spotkanie z mieszkańcami, konsultacje internetowe	157 osób	Wydział Środowiska i Zieleni, Miejska Pracownia Urbanistyczna w Toruniu

Działania o charakterze konsultacyjnym

1.	PROPOZYCJE ZMIAN W KOMUNIKACJI MIEJSKIEJ	Prezydent Miasta Torunia	uwagi wysyłane drogą elektroniczną lub w wersji papierowej	-	działanie o charakterze konsultacyjnym prowadzone przez Wydział Gospodarki Komunalnej we współpracy z Wydziałem Komunikacji Społecznej i Informacji (akcja informacyjno-promocyjna)
2.	BUDŻET PARTYCYPACYJNY TORUNIA NA 2016 R.	Rada Miasta Torunia, Prezydent Miasta Torunia	konsultacje internetowe, mobilny punkt do głosowania	27 925 osób	wszystkie jednostki miejskie



Skrócone charakterystyki poszczególnych procesów konsultacyjnych

1. KTO DO PRZEDSZKOLA, PALEC DO BUDKI!



Termin 27 stycznia – 17 lutego 2015 r.



Liczba uczestników 1692 osoby, w tym 1686 osób wypełniło ankietę (1559 – w wersji papierowej, 127 – przez Internet)



Organizatorzy Wydział Komunikacji Społecznej i Informatyki
Wydział Edukacji Urzędu Miasta Torunia



Przedmiot konsultacji ✓ Celem konsultacji było stworzenie katalogu kryteriów samorządowych przy rekrutacji dzieci do przedszkoli. Wskazane przez mieszkańców kryteria spełnią w większym zakresie oczekiwania społeczne.



Przebieg konsultacji ✓ **Harmonogram konsultacji społecznych:**
27 stycznia 2015 r. – początek konsultacji społecznych, spotkanie z dyrektorami przedszkoli publicznych i szkół podstawowych, w których funkcjonują oddziały przedszkolne
5 lutego 2015 r. – spotkanie otwarte dla mieszkańców
do 12 lutego 2015 r. – wypełnianie ankiet w przedszkolach
17 lutego 2015 r. – koniec konsultacji społecznych, termin nadsyłania uwag mailowo



✓ **Ankieta**

Ankieta, o której wypełnienie zostali poproszeni rodzice dzieci uczęszczających do przedszkoli, składała się z dwóch części:

- informacyjna dla rodziców (kryteria ustawowe i samorządowe, obowiązek i prawo do edukacji przedszkolnej);
- wstępny katalog dziesięciu kryteriów, zaproponowanych przez dyrektorów miejskich przedszkoli, a także miejsce na dopisanie kolejnych – wg pomysłów osób wypełniających ankiety.

W ankiecie osoby zainteresowane zostały poproszone o wybranie maksymalnie sześciu kryteriów oraz przyporządkowanie im pozycji (od pierwszej do szóstej). Można było zaproponować także własne kryteria. Dzięki temu każdy mógł wskazać kryteria, które sam uznaje za istotne. Udział w badaniu można było wziąć poprzez wypełnienie ankiety w wersji papierowej, która była dystrybuowana przez dyrektorów wszystkich toruńskich przedszkoli miejskich oraz szkół, w których są oddziały przedszkolne. Na spotkaniu z dyrektorami przedszkoli zostało rozdanych ok. 4000 ankiet.

✓ **Spotkanie z mieszkańcami**

5 lutego 2015 r. w Centrum Kształcenia Ustawicznego w Toruniu odbyło się spotkanie z mieszkańcami, w którym uczestniczył jeden mieszkaniec.



Akcja informacyjno- promocyjna

- ✓ plakaty w szkołach, przedszkolach, punktach przedszkolnych, żłobkach
- ✓ maile do przedszkoli niepublicznych i punktów przedszkolnych
- ✓ serwisy internetowe Urzędu Miasta Torunia (www.torun.pl, www.konsultacje.torun.pl)
- ✓ profil MójToruń na portalu społecznościowym Facebook
- ✓ orbitorun.pl
- ✓ newsletter do organizacji pozarządowych
- ✓ usługa Toruń SMS
- ✓ informacje w lokalnych mediach



Podsumowanie

Wyniki konsultacji społecznych przeprowadzonych w sprawie kryteriów przyjmowania do przedszkoli były istotną wskazówką przy tworzeniu projektu uchwały dotyczącej określenia kryteriów rekrutacji do przedszkoli. 26 marca 2015 r. Rada Miasta Torunia podjęła uchwałę nr 54/2015, w której wskazano kryteria lokalne, wg których są przyjmowane dzieci do przedszkoli. Nabór na rok szkolny 2015/2016 był oparty na zapisach przedmiotowej uchwały.



2. JAKI RUCH NA SŁOWACKIEGO?



Termin 16 lutego – 12 marca 2015 r.



Liczba uczestników 24 osoby na spotkaniach konsultacyjnych, 52 osoby uczestniczące w badaniu ankietowym



Organizatorzy Wydział Komunikacji Społecznej i Informacji
Wydział Gospodarki Komunalnej



Przedmiot konsultacji

- ✓ Celem przeprowadzonych konsultacji było poznanie uwag i opinii mieszkańców w przedmiocie zmiany organizacji ruchu na ul. Słowackiego, która była zablokowana przez zaparkowane pojazdy, co w efekcie utrudnia kierowcom bezpieczny przejazd.
- ✓ Skutecznym sposobem uporządkowania ruchu kołowego na tej ulicy, przy jednoczesnym zachowaniu możliwości parkowania na jezdni, jest dopuszczenie jazdy tylko w jednym kierunku. Stąd propozycja wprowadzenia ruchu jednokierunkowego. Założeniem przygotowanego przez Wydział Gospodarki Komunalnej projektu było podwyższenie bezpieczeństwa użytkowników dróg, zarówno pieszych jak i kierowców oraz zwiększenie ilości miejsc parkingowych.
- ✓ Zostały opracowane dwa warianty rozwiązań projektowych:
wariant I: wprowadzenie ruchu jednokierunkowego na odcinku od ul. Konopnickiej do ul. Sienkiewicza
wariant II: wprowadzenie ruchu jednokierunkowego na odcinku od ul. Sienkiewicza do ul. Konopnickiej



Przebieg konsultacji

- ✓ **Harmonogram konsultacji społecznych**
16 lutego 2015 r. - początek konsultacji społecznych
16 lutego – 12 marca 2015 r. - badanie ankietowe
23 lutego oraz 12 marca 2015 r. - spotkania z mieszkańcami
12 marca 2015 r. - zakończenie konsultacji społecznych

- ✓ **Spotkania konsultacyjne**
23 lutego 2015 r. w Zajeźdni Tramwajowej przy ul. Sienkiewicza 24/26 w Toruniu odbyło się spotkanie konsultacyjne mające na celu zapoznanie wszystkich zainteresowanych z tematem zmiany organizacji ruchu na ul. Słowackiego w Toruniu. Różnorodność opinii i niemożność osiągnięcia kompromisu spowodowała, że Wydział Komunikacji Społecznej i Informacji zorganizował w dniu 12 marca kolejne spotkanie, na którym przedstawiciele urzędu przedstawili możliwości realizacji postulatów zaproponowanych przez zebranych. Konsultacje zostały przedłużone do 12 marca (pierwotnie miały zakończyć się 9 marca 2015 r.)



W wyniku przeprowadzonej dyskusji ustalono, że ruch jednokierunkowy na ul. Słowackiego będzie się odbywał w kierunku południowym – od ul. Sienkiewicza do ul. Konopnickiej. Taką opcję wybrała również większość mieszkańców biorących udział w badaniu ankietowym.

✓ **Ankieta**

Od 16 lutego do 12 marca 2015 r. mieszkańcy mieli możliwość wypełnienia ankiety zamieszczonej na stronie internetowej www.konsultacje.torun.pl. Dodatkowo ankietę można było wypełnić na spotkaniach konsultacyjnych. Liczba wypełnionych ankiet: 52, w tym:

- w wersji papierowej: 32
- w wersji elektronicznej: 20

✓ **Konsultacje internetowe**

Do 12 marca 2015 r. można było przysyłać uwagi drogą elektroniczną. Z tej możliwości skorzystało 9 osób.



Akcja informacyjno- promocyjna

- ✓ serwisy internetowe Urzędu Miasta Torunia (www.torun.pl, www.konsultacje.torun.pl, www.um.torun.pl)
- ✓ serwis internetowy www.orbitorun.pl
- ✓ serwis społecznościowy Facebook (fanpage Mój Toruń)
- ✓ usługa Toruń SMS
- ✓ mailing do organizacji pozarządowych
- ✓ plakaty
- ✓ ulotki, które zostały przekazane mieszkańcom do skrzynek pocztowych, dodatkowo ulotki zostały umieszczone na szybach samochodów parkujących na ww. ulicach



Podsumowanie

Pierwotne warianty zmiany organizacji ruchu, które zostały szczegółowo przeanalizowane w trakcie spotkania z mieszkańcami w dniu 23 lutego 2015 r. Torunianie zgłosili wiele uwag, dzięki którym na kolejnym spotkaniu w dniu 12 marca 2015 r. Wydział Gospodarki Komunalnej zaprezentował trzeci wariant organizacji ruchu uwzględniający propozycje mieszkańców.

Przeprowadzone konsultacje dały mieszkańcom możliwość nie tylko wypowiedzenia się w sprawie organizacji ruchu, ale także w kwestiach dotyczących zamieszkiwania na tym terenie. Dzięki zorganizowanym spotkaniom udało się rozwiązać kilka kwestii, które dla mieszkańców ul. Słowackiego, ul. Lindego, ul. Konopnickiej, ul. Klonowica są bardzo istotne, m.in. zainstalowano dodatkowe kosze na śmieci, Miejski Zarząd Dróg zlecił konserwację lamp ulicznych i wykonał remont chodnika wzdłuż budynku Miejskiego Zakładu Komunikacji Spółki z o.o.



3. CO Z BASENEM NA BAŻYŃSKICH?



Termin 24 lutego – 13 marca 2015 r.



Liczba uczestników 162 osoby



Organizatorzy Wydział Komunikacji Społecznej i Informacji
Wydział Architektury i Budownictwa
Wydział Sportu i Turystyki
Miejski Ośrodek Sportu i Rekreacji w Toruniu
Miejska Pracownia Urbanistyczna w Toruniu
Wydział Inwestycji i Remontów



Przedmiot konsultacji

- ✓ Władze miasta podjęły decyzję o podjęciu działań mających na celu wykonanie remontu budynku basenu przy ul. Bażyńskich.
- ✓ Zaplanowano przebudowę budynku pływalni oraz zagospodarowanie otaczającego obiektu terenu na cele rekreacyjno-sportowe, służące mieszkańcom. Zadanie to będzie przedmiotem konkursu architektonicznego, który zostanie ogłoszony przez Wydział Architektury i Budownictwa Urzędu Miasta Torunia, a jednym z materiałów załączonych do warunków konkursu będzie raport z konsultacji społecznych



zawierający uwagi mieszkańców.

- ✓ Celem konsultacji społecznych było zebranie jak największej liczby pomysłów mieszkańców na zagospodarowanie budynku i jego otoczenia na etapie przed przystąpieniem do opracowania koncepcji.



Przebieg konsultacji

✓ **Harmonogram konsultacji społecznych**

24 lutego - początek konsultacji społecznych

6 marca 2015 r. - spotkanie z mieszkańcami

12 marca 2015 r. - zakończenie konsultacji społecznych

✓ **Spotkanie konsultacyjne**

W dniu 6 marca 2015 r. odbyło się spotkanie, w którym uczestniczyło 25 osób. W pierwszej kolejności mieszkańcom zaprezentowano koncepcje, które powstały w przeszłości w ramach przygotowań do realizacji zadania. Główna część spotkania miała charakter warsztatowy, podczas której uczestnicy w grupach zgłaszali swoje propozycje na zagospodarowanie budynku i otoczenia. Na wydrukach terenu mieszkańcy zaznaczali miejsca, w których widzieliby lokalizację poszczególnych elementów takich jak np. baseny zewnętrzne, boisko, siłownia zewnętrzna, parking, zieleń, ławki. Do dyspozycji były również wymiary elementów typowych dla przestrzeni rekreacyjno-wypoczynkowych.

Natomiast w formie „mapy myśli” spisywane były pomysły na funkcje, które miałyby się znaleźć w budynku pływalni. W pracach grup udział brali również obecni na spotkaniu pracownicy Urzędu Miasta Torunia, którzy odpowiadali na pytania dotyczące np. kosztów realizacji poszczególnych elementów czy funkcjonowania danych rozwiązań.

✓ **Konsultacje internetowe**

Drogą elektroniczną swoje uwagi przesłało 19 osób. W celu ułatwienia kontaktu osoby chętne mogły również skorzystać z dostępnego formularza zgłaszania uwag.



Akcja informacyjno-promocyjna

- ✓ serwisy internetowe Urzędu Miasta Torunia (www.torun.pl, www.konsultacje.torun.pl)
- ✓ profil MójToruń na portalu społecznościowym Facebook
- ✓ plakaty w pojazdach komunikacji miejskiej, na słupach ogłoszeniowych, w obiektach Miejskiego Ośrodka Sportu i Rekreacji i w miejscach użyteczności publicznej w okolicy basenu
- ✓ ulotki dostarczone do skrzynek pocztowych mieszkańców pobliskich osiedli
- ✓ orbitorun.pl
- ✓ newsletter do organizacji pozarządowych
- ✓ usługa Toruń SMS
- ✓ informacje w lokalnych mediach



Podsumowanie

Konsultacje społeczne dotyczące zagospodarowania budynku basenu przy ul. Bażyńskich 9/17 oraz otoczenia są pierwszym krokiem wśród zaplanowanych działań, których celem jest remont ww. pływalni i terenu wokół.

W trakcie przeprowadzonego procesu konsultacyjnego nacisk został położony na zebranie od mieszkańców możliwie najszerszego zakresu pomysłów, funkcji, które mogłyby się znaleźć na tym terenie w przyszłości. Mieszkańcy chętnie angażowali się w konsultacje i przekazywali swoje propozycje.

Wyniki konsultacji będą stanowiły materiał wyjściowy dla konkursu architektonicznego, który zostanie ogłoszony przez Wydział Architektury i Budownictwa. Zadaniem projektantów będzie opracowanie koncepcji terenu miejsca użytecznego dla mieszkańców pod względem rekreacyjno-wypoczynkowym. Będą również starać się opracować taki projekt, który spełni możliwie jak najwięcej oczekiwań mieszkańców.



4. CZY POŁĄCZYĆ UL. ŚWIĘTOPEŁKA Z TRASĄ ŚREDNICOWĄ?



Termin

9 – 30 marca 2015 r.



**Liczba
uczestników**

ok. 100 osób uczestniczących w spotkaniu konsultacyjnym, w badaniu ankietowym (spotkanie plus Internet) uczestniczyło łącznie 157 osób.



Organizatorzy

Wydział Komunikacji Społecznej i Informacji
Miejski Zarząd Dróg



**Przedmiot
konsultacji**

- ✓ Celem przeprowadzonych konsultacji było poznanie uwag i opinii mieszkańców w przedmiocie ewentualnego połączenia ul. Świętopełka z Trasą Średnicową Północną oraz wypracowanie wspólnego rozwiązania sporu, jaki zaistniał pomiędzy zwolennikami i przeciwnikami połączenia ul. Świętopełka z Trasą Średnicową Północną. Z informacji i pism wpływających do Urzędu Miasta Torunia wynikało, że mieszkańcy okolicy mają różne opinie na temat utworzenia tego połączenia.
- ✓ W drugiej połowie lutego 2015 r. w urzędzie miasta, na spotkaniu przedkonsultacyjnym spotkali się inicjatorzy przedsięwzięcia oraz przedstawiciele Spółdzielni Mieszkaniowej Kopernik i grupy mieszkańców sceptycznie podchodzących do pomysłu. Brak możliwości osiągnięcia porozumienia w przedmiotowej kwestii spowodował, że Prezydent Miasta Torunia podjął decyzję o przeprowadzeniu konsultacji w sprawie ewentualnego połączenia ul. Świętopełka z Trasą Średnicową Północną.



**Przebieg
konsultacji**

- ✓ **Harmonogram konsultacji społecznych**
9 marca 2015 r. - początek konsultacji społecznych
9-30 marca 2015 r. - badanie ankietowe
19 marca 2015 r. - spotkanie z mieszkańcami
30 marca 2015 r. - zakończenie konsultacji społecznych

- ✓ **Spotkanie konsultacyjne**

19 marca 2015 r. w VII Liceum Ogólnokształcącym im. Wandy Szuman odbyło się spotkanie konsultacyjne mające na celu poznanie opinii i uwag jak największej ilości mieszkańców w kwestii ew. połączenia ul. Świętopełka z Trasą Średnicową Północną. Następnie mieszkańcy wskazywali swoje postulaty. Obydwie grupy - przeciwników i zwolenników połączenia - przedstawiały swoje argumenty, ale żadna ze stron nie dążyła do jakiegokolwiek próby osiągnięcia kompromisu w tej sprawie. Spotkanie nie przyniosło oczekiwanego rezultatu.



✓ Ankieta

Od 20 do 30 marca 2015 r. mieszkańcy mieli możliwość wypełnienia ankiety zamieszczonej na stronie internetowej www.konsultacje.torun.pl. Dodatkowo ankietę można było wypełnić na spotkaniu konsultacyjnym.

Liczba wypełnionych ankiet: 157, w tym:

- w wersji papierowej: 69
- w wersji elektronicznej: 88

✓ Konsultacje internetowe

Do 30 marca 2015 r. można było przesyłać uwagi drogą elektroniczną. Z tej możliwości skorzystała 1 osoba.



Akcja informacyjno-promocyjna

- ✓ serwisy internetowe Urzędu Miasta Torunia (www.torun.pl, www.konsultacje.torun.pl, www.um.torun.pl)
- ✓ serwis internetowy www.orbitorun.pl
- ✓ serwis społecznościowy Facebook (fanpage Mój Toruń)
- ✓ usługa Toruń SMS
- ✓ mailing do organizacji pozarządowych
- ✓ plakaty, które zostały zamieszczone w punktach usługowo-handlowych na osiedlu
- ✓ ulotki przekazane mieszkańcom do skrzynek pocztowych



Podsumowanie

Konsultacje społeczne „Czy połączyć ul. Świętopełka z Trasą Średnicową?” umożliwiły mieszkańcom zapoznanie się z pełnym spektrum możliwości technicznych i formalnoprawnych związanych z ewentualnym połączeniem ul. Świętopełka z Trasą Średnicową Północną. Ideą przeprowadzonych konsultacji społecznych było przede wszystkim zebranie opinii mieszkańców, ale także próba znalezienia kompromisu w przedmiotowej kwestii, poszukiwania drogi do wspólnego wypracowania rozwiązań. Wielokrotnie w trakcie konsultacji, przede wszystkim na spotkaniu z mieszkańcami, podkreślano, że władze miasta proponują osiągnięcie konsensusu i wypracowanie wspólnego rozwiązania, możliwego do przyjęcia przez dwie strony konfliktu. Niestety, choć proces konsultacji stworzył możliwość dyskusji i wzajemnego docierania się stanowisk, nie udało się wypracować jednego rozstrzygnięcia, a co za tym idzie nie osiągnięto porozumienia pomiędzy zwolennikami i przeciwnikami połączenia ul. Świętopełka z Trasą Średnicową Północną. Wyniki badania ankietowego (w tym także zrealizowanego przez przeciwników połączenia) wskazały na wyraźną przewagę zwolenników budowy połączenia ul. Świętopełka z Trasą Średnicową w stosunku ok. 2/3 do 1/3. W IV kwartale 2015 r. zakończono realizację projektu uwzględniającą połączenie ul. Świętopełka z Trasą Średnicową Północną zgodnie z postulatami większości mieszkańców.



5. URZĄDZAMY BYDGOSKĄ

URZĄDZAMY BYDGOSKĄ 50-52
Co zrobić, by zabytkowy budynek na Bydgoskim Przedmieściu tętnił życiem?

- Przyjdź na spotkanie **16 kwietnia 2015 r.** (czwartek) godz. 17.00
- Szkoła Podstawowa nr 13 ul. Krasieńskiego 45/47
- Czekamy na opinie i propozycje mail: konsultacje@um.torun.pl
- Szczegóły na www.konsultacje.torun.pl

Konsultacje społeczne prowadzi Urząd Miasta Torunia
tel. 56 611 86 73, mail: konsultacje@um.torun.pl



Termin

8 – 30 kwietnia 2015 r.



Liczba uczestników

ok. 50 osób uczestniczyło w spotkaniu konsultacyjnym
12 osób zgłosiło uwagi drogą elektroniczną
194 osoby wzięły udział w sondzie



Organizatorzy

Wydział Komunikacji Społecznej i Informacji



Przedmiot konsultacji

- ✓ Celem przeprowadzonych konsultacji było poznanie uwag i opinii mieszkańców w przedmiocie zagospodarowania zabytkowego budynku przy ul. Bydgoskiej 50-52, położonego na Bydgoskim Przedmieściu. Kamienica jest wpisana do rejestru zabytków, co oznacza, że obiekt objęty jest ochroną prawną. Budynek (traktowany jako spójna całość oznaczona numerami 50-52) pochodzi z początku XX wieku, zostały wzniesione w konstrukcji szkieletowej, potocznie zwanej „murem pruskim”.
- ✓ W ramach przygotowań do kompleksowego remontu kamienicy i zagospodarowania jej otoczenia urzędnicy chcieli najpierw zapytać mieszkańców, jakie są ich potrzeby związane z tym miejscem, jakie mają pomysły na zagospodarowanie wnętrza budynku i jego otoczenia, w jakich wydarzeniach



organizowanych w tym miejscu chcieliby uczestniczyć.



Przebieg konsultacji

✓ Harmonogram konsultacji społecznych

8 kwietnia 2015 r. - początek konsultacji społecznych
8-30 kwietnia 2015 r. – zgłaszanie uwag drogą elektroniczną
16 kwietnia 2015 r. - spotkanie z mieszkańcami
13, 20, 23, 24 kwietnia 2015 r. – przeprowadzenie sondy
30 kwietnia 2015 r. - zakończenie konsultacji społecznych

✓ Spotkanie konsultacyjne

16 kwietnia 2015 r. w Szkole Podstawowej nr 13 w Toruniu odbyło się spotkanie konsultacyjne na temat zagospodarowania zabytkowej kamienicy. Na spotkaniu przedstawiono wstępne propozycje zagospodarowania konsultowanej przestrzeni, które w ostatnich latach były formułowane przy okazji rozmów na temat tego obiektu. Główna część spotkania miała charakter warsztatowy. Uczestnicy spotkania zostali poproszeni o przeanalizowanie w grupach możliwych propozycji na trzech poziomach funkcjonalności: funkcji kulturalnych, społecznych i gospodarczych, jakie mogłaby pełnić omawiana przestrzeń. Następnie wybrani przedstawiciele prezentowali przed zebraniem gremium wspólnie wypracowaną propozycję zagospodarowania przestrzeni.

✓ Sonda uliczna

Mieszkańcy ulicy Bydgoskiej, Krasińskiego, Mickiewicza, użytkownicy pobliskiej przestrzeni zostali zapytani o potrzeby i propozycje zagospodarowania budynku przy ul. Bydgoskiej 50-52. Zebrano pomysły od 152 osób (łącznie w sondzie wzięło udział 194 mieszkańców).

✓ Konsultacje internetowe

Do 30 kwietnia 2015 r. można było przysyłać uwagi drogą elektroniczną. Dla ułatwienia kontaktu osoby chcące wyrazić swoją opinię mogły również skorzystać z formularza zgłaszania uwag. Z tej możliwości skorzystało 12 osób.



Akcja informacyjno-promocyjna

- ✓ serwisy internetowe Urzędu Miasta Torunia (www.torun.pl, www.konsultacje.torun.pl, www.um.torun.pl)
- ✓ serwis internetowy www.orbitorun.pl
- ✓ serwis społecznościowy Facebook (fanpage Mój Toruń)
- ✓ usługa Toruń SMS
- ✓ mailing do organizacji pozarządowych
- ✓ plakaty, które zostały zamieszczone na słupach ogłoszeniowych oraz w punktach usługowo-handlowych na osiedlu (sklepy, przedszkola, kościół Parafii Św. Michała Archanioła i Bł. Ks. Bronisława Markiewicza)
- ✓ banery zawieszane na elewacji frontowej i elewacji bocznej kamienicy



Podsumowanie

Konsultacje społeczne „Urządzamy Bydgoską 50-52” umożliwiły mieszkańcom przedstawienie własnych propozycji dotyczących zagospodarowania zabytkowej kamienicy przy ul. Bydgoskiej 50-52. Celem przeprowadzonego procesu konsultacji było zebranie jak najszerszego zakresu funkcji, które mogłyby znaleźć się w wyremontowanym obiekcie.

Zarówno w trakcie spotkania w dniu 16 kwietnia, jak w uwagach przesłanych drogą elektroniczną i w wynikach sondy wyraźnie zarysowują się następujące potrzeby mieszkańców związane z konsultowaną przestrzenią:

- ✓ dom kultury, miejsce aktywizacji kulturalnej na Bydgoskim Przedmieściu
- ✓ miejsce spotkań mieszkańców, kawiarnia, czytelnia, miejsce aktywizacji społecznej
- ✓ miejsce dla dzieci i ich rodziców
- ✓ miejsce dla młodzieży zamieszkującej Bydgoskie Przedmieście
- ✓ miejsce dla seniorów rozumiane nie tylko jako dom opieki, ale przestrzeń, gdzie powinny być organizowane warsztaty artystyczne, zajęcia sportowe, szeroko pojęta rozrywka.

Opracowana wstępna koncepcja zagospodarowania budynku została przekazana projektantowi, który przygotowuje program funkcjonalno-użytkowy. Następnym etapem będzie wykonanie i realizacja projektu, który ma być finansowany z funduszy Unii Europejskiej.



6. SĄSIEDZKIE MIEJSCE. RAZEM URZĄDZMY SKWER PRZY UL. TATARAKÓW I CZAPLI



Termin 28 kwietnia – 22 maja 2015 r.



Liczba uczestników ok. 70 osób



Organizatorzy Wydział Komunikacji Społecznej i Informacji
Wydział Sportu i Turystyki
Miejska Pracownia Urbanistyczna w Toruniu



Przedmiot konsultacji

- ✓ Zaplanowana w 2015 r. budowa boiska do piłki nożnej przy ul. Szuwarów rozpoczęła dyskusję nad potrzebami mieszkańców w zakresie zagospodarowania terenu pomiędzy ul. Szuwarów, Czapli, Tataraków i łączną.
- ✓ Miejska Pracownia Urbanistyczna opracowała wstępną koncepcję, jak ten obszar mógłby wyglądać. Obok planowanego boiska zaproponowali m.in. plac zabaw, siłownię, ścieżkę zdrowia, ławki i budynek z przeznaczeniem np. na osiedlową świetlicę.



Przebieg konsultacji

- ✓ **Harmonogram konsultacji społecznych**
8 kwietnia 2015 r. - początek konsultacji społecznych
8-30 kwietnia 2015 r. – zgłaszanie uwag drogą elektroniczną
16 kwietnia 2015 r. - spotkanie z mieszkańcami
13, 20, 23, 24 kwietnia 2015 r. – przeprowadzenie sondy
30 kwietnia 2015 r. - zakończenie konsultacji społecznych
- ✓ **Plenerowe spotkanie konsultacyjne**
Spotkanie odbyło się 9 maja 2015 r., w sobotę, przy ul. Tataraków. Uczestnicy spisywali swoje potrzeby i pomysły na karteczkach, które przyklejali na wydruku zdjęcia lotniczego terenu. Dzieci, które brały udział w spotkaniu, rysowały swój wymarzony plac zabaw.
- ✓ **Konsultacje internetowe**
Drogą elektroniczną swoje uwagi przesłało 6 osób. W celu ułatwienia kontaktu osoby chętne mogły również skorzystać z dostępnego formularza zgłaszania uwag.
- ✓ **Spotkanie podsumowujące**
Spotkanie odbyło się 22 czerwca o godz. 17.00 w Zespole Szkół nr 14 w Toruniu. Głównym celem spotkania było udzielenie informacji zwrotnej uczestnikom konsultacji na temat zgłoszonych przez nich uwag



i wniosków. Podczas spotkania przedstawiciel Miejskiej Pracowni Urbanistycznej przedstawił nową koncepcję zagospodarowania przedmiotowego obszaru, z uwzględnieniem uwag zgłoszonych w trakcie procesu konsultacyjnego.



Akcja informacyjno- promocyjna

- ✓ serwisy internetowe Urzędu Miasta Torunia (www.torun.pl, www.konsultacje.torun.pl)
- ✓ profil MójToruń na portalu społecznościowym Facebook
- ✓ plakaty rozmieszczone przy ulicach: Szuwarów, Czapli, Tataraków oraz Łącznej, a także w blokach przy ul. Szuwarów
- ✓ ulotki dostarczone do skrzynek pocztowych mieszkańców pobliskich osiedli
- ✓ orbitorun.pl
- ✓ newsletter do organizacji pozarządowych
- ✓ usługa Toruń SMS
- ✓ informacje w lokalnych mediach



Podsumowanie

W wyniku konsultacji wypracowano projekt zagospodarowania tego terenu, według którego w przyszłości będą mogły być realizowane dalsze inwestycje w tym miejscu, w tym również projekty z budżetu partycypacyjnego. Zgodnie z postulatami mieszkańców w koncepcji – zamiast placu zabaw i siłowni – znalazło się wielofunkcyjne boisko sportowe do siatkówki, koszykówki i tenisa. Uwzględniono także wniosek o tzw. mini fitness z konstrukcjami zręcznościowymi dla najmłodszych.

Znaczna grupa wniosków uczestników konsultacji dotyczyła wzbogacenia boiska do piłki nożnej o nawierzchnię poliuretanową i ogrodzenie. Wnioski te zostały przyjęte do realizacji w późniejszym terminie, z uwagi na ograniczone środki finansowe zaplanowane na ten cel w 2015 r.

Spośród uczestników konsultacji wyłoniła się także grupa osób, która dążyła do zachowania zieleni i miejsc do wypoczynku w tym miejscu. Wniosek ten został uwzględniony i nowa koncepcja pozostawia znaczną część tego terenu jako miejsce do sąsiedzkich spotkań. Jednocześnie ta część terenu może w przyszłości być wzbogacona o inne funkcje, w miarę pojawienia się nowych potrzeb mieszkańców.



7. MOST DLA LUDZI. ZAGOSPODAROWANIE TERENU WOKÓŁ MOSTU GEN. ELŻBIETY ZAWACKIEJ



Termin

26 maja - 19 czerwca 2015 r.



Liczba uczestników

ok. 100 osób



Organizatorzy

Wydział Komunikacji Społecznej i Informacji Urzędu Miasta Torunia
Wydział Architektury i Budownictwa Urzędu Miasta Torunia



Przedmiot konsultacji

- ✓ Urząd Miasta Torunia zlecił profesjonalnej pracowni projektowej opracowanie założeń urbanistycznych dla zagospodarowania terenu przy moście drogowym gen. Elżbiety Zawackiej. Koncepcja obejmuje obszar wokół północnego przyczółka mostu i dalej w kierunku ul. Przy Skarpie.
- ✓ Powstawaniu koncepcji zagospodarowania terenów przy moście gen. E. Zawackiej przyświecała realizacja wniosków uczestników konsultacji społecznych „Partycypator Toruński” z 2011 r. i zapewnienie dobrych warunków funkcjonowania miejsc publicznych oraz przeobrażenie przestrzeni w nowoczesny fragment zabudowy miejskiej.
- ✓ Główną ideą „Założenia urbanistyczno-architektonicznego przy moście gen. Elżbiety Zawackiej w Toruniu” jest selektywne



zurbanizowanie i animacja terenu w rejonie nowego mostu drogowego i prawego brzegu Wisły we wschodniej części miasta.



Przebieg konsultacji

✓ Spotkanie konsultacyjne

Spotkanie odbyło się 9 czerwca 2015 r. Podczas spotkania architekt Czesław Bielecki przedstawił główne założenia koncepcji opracowanej przez kierowaną przez niego pracownię „Dom i Miasto” sp. z o.o. Drugą część spotkania przeznaczona była na pytania i uwagi wnoszone ze strony publiczności. W spotkaniu uczestniczyło ok. 80 osób

✓ Konsultacje internetowe

Drogą elektroniczną swoje uwagi przestały 22 osoby. W celu ułatwienia kontaktu osoby chętne mogły również skorzystać z dostępnego formularza zgłaszania uwag.



Akcja informacyjno-promocyjna

- ✓ serwisy internetowe Urzędu Miasta Torunia (www.torun.pl, www.konsultacje.torun.pl)
- ✓ profil MójToruń na portalu społecznościowym Facebook
- ✓ plakaty rozmieszczone w autobusach komunikacji miejskiej, na słupach ogłoszeniowych w całym mieście, w szkołach i innych miejscach dostępnych publicznie,
- ✓ baner na Placu Daszyńskiego
- ✓ orbitorun.pl
- ✓ newsletter do organizacji pozarządowych
- ✓ usługa Toruń SMS
- ✓ informacje w lokalnych mediach



Podsumowanie

Znacząca ilość złożonych uwag i propozycji mieszkańców została uwzględniona w projekcie. Projektanci przyjęli m.in. cały pakiet silnie akcentowanych postulatów związanych ze sposobem zagospodarowania zabytkowych obiektów fortecznych i budynków tzw. Koszar Kamiennych.

Kwestia zagospodarowania placu cyrkowego pozostaje na razie otwarta i będzie ponownie dyskutowana publicznie przy ew. pracach nad zmianą mpzp dla tego terenu.

Projektanci dokonali także modyfikacji rozwiązań zaproponowanych pierwotnie na waterfroncie, przy czym należy zauważyć, że w większości przypadków rozwiązania realizacyjne będą wymagały działań planistycznych, a więc będą jeszcze poddane publicznej dyskusji.

Odrębną grupę uwag stanowiły sprawy zgłoszone przez mieszkańców Winnicy, którzy obawiają się o swoją przyszłość w obliczu zmian obejmujących zamieszkiwany przez nich teren. Zdecydowana większość z nich dzierżawi od Gminy Miasta Toruń zajmowane przez siebie grunty i podczas konsultacji wyrażali potrzebę uregulowania swojej sytuacji prawnej. Mieszkańcom zaproponowano wyłonienie spośród siebie reprezentantów interesów wszystkich, którzy uczestniczyliby w dalszych pracach nad projektowaniem tego obszaru. Jednak z uwagi na



różne, często rozbieżne interesy, mieszkańcy tego rejonu nie byli w stanie wyłonić spośród siebie takiej reprezentacji, która uwzględniałaby opinie wszystkich. W związku z powyższym podjęto decyzję, że kwestie te będą omawiane indywidualnie, w przypadku przystąpienia do realizacji koncepcji w zaproponowanym kształcie.



8. ZIELEŃ I REKREACJA PRZY ŚREDNICÓWCE



Termin 28 maja – 17 czerwca 2015 r.



Liczba uczestników ok. 50 osób uczestniczyło w spotkaniu konsultacyjnym (w tym 16 osób, które wpisały swoje nazwiska na liście obecności)
2 osoby zgłosiły uwagi drogą elektroniczną



Organizatorzy Wydział Komunikacji Społecznej i Informacji



Przedmiot konsultacji

- ✓ Celem przeprowadzonych konsultacji było poznanie uwag i propozycji mieszkańców w zakresie zagospodarowania terenów zieleni wzdłuż Trasy Średnicowej Północnej na odcinku między ul. Legionów a ul. Grudziądzką. Urząd Miasta planuje zagospodarować ten teren. Miejska Pracownia Urbanistyczna przygotowała wstępną koncepcję, w której wskazano, jak mogłaby wyglądać przedmiotowa przestrzeń.
- ✓ Punktem wyjścia przy tworzeniu koncepcji były postulaty zgłaszane przez mieszkańców w kolejnych edycjach budżetu partycypacyjnego (również we wniosku zgłoszonym w budżecie partycypacyjnym na 2016r.).
- ✓ Przed przystąpieniem do realizacji inwestycji władze miasta postanowiły zapytać torunian zamieszkujących okolice konsultowanej przestrzeni, jakie mają pomysły na zagospodarowanie tego miejsca.



Przebieg konsultacji

- ✓ **Harmonogram konsultacji społecznych**
28 maja 2015 r. - początek konsultacji społecznych
28 maja – 17 czerwca 2015 r. - zgłaszanie uwag drogą elektroniczną
11 czerwca 2015 r. - spotkanie plenerowe z mieszkańcami
17 czerwca 2015 r. - zakończenie konsultacji społecznych

- ✓ **Spotkanie konsultacyjne**
11 czerwca 2015 r. odbyło się spotkanie plenerowe z mieszkańcami na temat zagospodarowania terenów zieleni wzdłuż Trasy Średnicowej Północnej. Przy namiocie rozłożone były mapy z koncepcją zagospodarowania konsultowanego terenu. Mieszkańcy mogli przyklejać na planszach swoje postulaty. Kilka propozycji zagospodarowania terenu, m.in. budowa wybiegu dla psów, lokalizacja parkingu, czy placu do minifitnessu podzieliło mieszkańców, którzy nierzadko nie potrafili osiągnąć porozumienia przy próbie formułowania wspólnych postulatów.



✓ **Konsultacje internetowe**

Do 17 czerwca 2015 r. można było przysyłać uwagi drogą elektroniczną. Dla ułatwienia kontaktu osoby chcące wyrazić swoją opinię mogły również skorzystać z formularza zgłaszania uwag. Z tej możliwości skorzystały 2 osoby.



Akcja informacyjno- promocyjna

- ✓ serwisy internetowe Urzędu Miasta Torunia (www.torun.pl, www.konsultacje.torun.pl, www.um.torun.pl)
- ✓ serwis społecznościowy Facebook (fanpage Mój Toruń)
- ✓ usługa Toruń SMS
- ✓ mailing do organizacji pozarządowych
- ✓ plakaty, które zostały zamieszczone na słupach, ekranach dźwiękoszczelnych wzdłuż Trasy Średnicowej Północnej oraz w pobliskich miejscach użyteczności publicznej



Podsumowanie

W trakcie konsultacji zgłoszono wiele cennych opinii i sugestii, które zostały przekazane projektantom. Zgodnie z propozycjami mieszkańców na konsultowanym terenie pojawi się więcej drzew i ławek, tak aby torunianie mogli tutaj wypocząć i zrelaksować się w otoczeniu przyrody. Jednocześnie rozbudowana strefa rekreacyjno-sportowa (siłownia, plac do street-workoutu, stół do ping-ponga, boisko) umożliwi wszystkim chętnym dostęp do atrakcyjnej formy aktywności fizycznej na świeżym powietrzu. Dodatkowe drzewa zostaną posadzone na terenie pomiędzy wybiegiem dla psów a parkingiem, a także przy boisku.

Realizacja inwestycji została przewidziana na rok 2015 i 2016. W 2015 zostały posadzone pnącza. Po przeprowadzonym postępowaniu przetargowym rozpoczęto prace inwestycyjne na terenie skweru. Powstała siłownia i parking oraz alejki i placówki wypoczynkowe. Zamontowano 34 komplety ławek i koszy na śmieci. W roku bieżącym planowane jest wykonanie placów rekreacyjnych, tj. placu minifitness, placu do streetworkout, placu ze stołem do ping-ponga oraz dyslokacje boiska do koszykówki, dokończenie fragmentu alejki planowanej na obecnie istniejącym boisku. Na końcu zostaną założone trawniki oraz posadzone krzewy ozdobne i byliny. Sukcesywnie będą sadzone drzewa ozdobne w ramach nasadzeń zastępczych.



9. BYDGOSKO-TORUŃSKIE PARTNERSTWO NA RZECZ ZRÓWNOWAŻONEGO TRANSPORTU



Termin 1 czerwca 2015 r. – 10 lutego 2016 r.



Liczba uczestników ok. 280 osób



Organizatorzy Fundacja „Rozwój UTP” – Wykonawca opracowania
Wydział Gospodarki Komunalnej



Przedmiot konsultacji Przedmiotem konsultacji było "Studium zrównoważonego rozwoju systemów transportowych powiatów bydgoskiego i toruńskiego ze szczególnym uwzględnieniem miast Bydgoszczy i Torunia" realizowanego w ramach projektu „Bydgosko-Toruńskie Partnerstwo na rzecz zrównoważonego transportu”. Studium ma stanowić zasadniczy dokument planistyczny, zawierający szczegółowe analizy poszczególnych gałęzi systemu transportowego Obszaru Partnerstwa (w jego skład wchodzi wszystkie gminy powiatu bydgoskiego i toruńskiego, a także gminy miejsko-wiejskie: Łabiszyn, Nakło n. Notecią, Szubin, Kowalewo Pomorskie).



Przebieg konsultacji Konsultacje społeczne przeprowadzono w dwóch etapach:

- ✓ I etap – dotyczący części I Studium pt. „*Diagnoza stanu istniejącego i analizy ruchu dla obszaru Partnerstwa*”, termin 01-22 czerwca 2015 r., który obejmował:
 - konsultacje pisemne 01-22.06.2015 r. - uwagi można było przysyłać za pomocą kart konsultacyjnych w wersji elektronicznej na adresy e-mailowe oraz dostarczać w wersji papierowej do punktów informacyjnych jednostek wchodzących w skład Partnerstwa i Wykonawcy opracowania;
 - dyżur konsultacyjny 10.06.2015 r. – z udziałem przedstawicieli Lidera Partnerstwa i autorów opracowania w siedzibie Urzędu Miasta Torunia Wydziału Gospodarki Komunalnej przy ul. Legionów 220.

W I etapie wpłynęło 13 uwag złożonych przez organizację pozarządową.

- ✓ II etap – dotyczący części II Studium pt. „*Kierunki i scenariusze rozwoju systemów transportowych dla obszaru Partnerstwa*”, termin od 05.01.2016 r. do 10.02.2016 r., który obejmował:
 - konsultacje pisemne 01-29.01.2016 r. - uwagi można było przysyłać za pomocą kart konsultacyjnych w wersji elektronicznej na adresy e-mailowe oraz dostarczać w wersji papierowej do punktów informacyjnych jednostek wchodzących w skład Partnerstwa i Wykonawcy opracowania
 - cztery spotkania otwarte 13-20.01.2016 r. – dla mieszkańców



Bydgoszczy i Torunia oraz powiatów bydgoskiego i toruńskiego w następujących terminach:

w Bydgoszczy - 13 i 20 stycznia 2016 r. w Audytorium Novum Uniwersytetu Technologiczno-Przyrodniczego Bydgoszczy przy ul. Kaliskiego 7

w Toruniu – 14 i 19 stycznia 2016 r. w Międzynarodowym Centrum Spotkań Młodzieży w Toruniu przy ul. Łokietka 3.

Podczas spotkań autorzy opracowania w postaci prezentacji multimedialnej przedstawili realne możliwości rozwoju transportu na obszarze partnerstwa, przyjęte główne założenia polityki zrównoważonego rozwoju transportu dla obszaru partnerstwa, koncepcje rozwoju transportu: lotniczego, wodnego, samochodowego, publicznego transportu zbiorowego - kolejowego, autobusowego i tramwajowego oraz rowerowego.

- spotkanie eksperckie 10.02.2016 r. - z udziałem specjalistów i organizacji pozarządowych związanych tematycznie z transportem, a także przedsiębiorców (przewoźników). Celem spotkania było wypracowanie ostatecznego stanowiska oraz wprowadzenie ewentualnych zmian do projektu Studium.

W II etapie wpłynęło 267 uwag zgłoszonych przez 121 osób fizycznych, przewoźników, jednostki, organizacje pozarządowe.



Akcja informacyjno- promocyjna

Konsultacjom społecznym towarzyszyła akcja informacyjna skierowana do mieszkańców, w której zastosowano następujące narzędzia komunikacyjne:

- ✓ serwisy internetowe Partnerów i Wykonawcy (www.torun.pl, www.konsultacje.torun.pl, www.stacja-konsultacja.pl, www.bydgoskotorunskiepartnerstwo.pl, www.utp.edu.pl, www.zdmikp.bydgoszcz.pl, www.powiattorunski.pl, www.powiatbydgoski.pl, www.komunikacja.bydgoszcz.pl),
- ✓ profile Partnerów na portalu społecznościowym Facebook
- ✓ plakaty rozmieszczone na terenie obszaru Partnerstwa
- ✓ ulotki dostarczone do skrzynek pocztowych mieszkańców
- ✓ spoty reklamowe w Radiu PiK
- ✓ ogłoszenie w Gazecie Pomorskiej



Podsumowanie

Celem konsultacji było poznanie opinii publicznej na temat założeń, kierunków oraz priorytetów realizacyjnych i alternatywnych scenariuszy rozwoju systemu transportowego ujętych w projekcie. W wyniku konsultacji powstał dokument skonsultowany ze społeczeństwem, uwzględniający zgłoszone uwagi i sugestie.



10. URZĄDZAMY TERENY NAD WISŁĄ OD PRZYSTANI AZS DO PORTU DRZEWNEGO



Termin

6-31 lipca 2015 r.



Liczba uczestników

łącznie ok. 828 osób wzięło udział w konsultacjach społecznych

- ok. 40 osób uczestniczyło w spotkaniu konsultacyjnym przy Przystani AZS (w tym 5 osób, które wpisały swoje nazwiska na liście obecności)
- 9 osób uczestniczyło w spacerze badawczym na Martówce
- 86 osób uczestniczyło w spotkaniu połączonym z rejsem na statku WANDA
- 10 osób zgłosiło uwagi drogą elektroniczną
- 183 osoby wypełniły ankietę internetową
- 500 osób wzięło udział w badaniu potrzeb użytkowników wykonanym przez Pracownię Badań SOMA



Organizatorzy

Wydział Komunikacji Społecznej i Informacji
Wydział Architektury i Budownictwa



Przedmiot konsultacji

- ✓ Celem przeprowadzonych konsultacji było poznanie uwag i propozycji mieszkańców w zakresie zagospodarowania terenów wzdłuż prawobrzeża Wisły od Przystani AZS do Portu Drzewnego. Władze miasta planują zagospodarować ten teren. Przed przystąpieniem do działań projektowych zapytano



torunian, co sądzą o tym miejscu, co należy tu zmienić, a co jest największym walorem tego obszaru i nie wymaga zmian.



Przebieg konsultacji

✓ **Harmonogram konsultacji społecznych**

6 lipca 2015 r. - początek konsultacji społecznych
6-31 lipca 2015 r. - zgłaszanie uwag drogą elektroniczną
18 lipca 2015 r. – spotkanie plenerowe z mieszkańcami
22 lipca 2015 r. – spacer badawczy z mieszkańcami
29 lipca 2015 r. – spotkanie z mieszkańcami połączone w rejsem na statku WANDA
31 lipca 2015 r. - zakończenie konsultacji społecznych

✓ **Spotkanie z mieszkańcami przy Przystani AZS**

18 lipca 2015 r. przy Przystani AZS odbyło się spotkanie plenerowe z mieszkańcami. Przy namiocie rozłożona była mapa terenu objętego konsultacjami oraz zdjęcia wybranych miejsc, w tym Portu Drzewnego, Przystani AZS, Martówki. Mieszkańcy mogli przyklejać na planszach swoje postulaty. W trakcie spotkania pojawiło się wiele pomysłów dotyczących zagospodarowania terenu. Mieszkańcy wskazywali m.in. na brak ścieżek rowerowych, ciągów pieszych wzdłuż nabrzeża, monitoringu, kąpieliska. Dużo uwag dotyczyło Portu Zimowego – mieszkańcy zaproponowali ustawienie tablic informacyjnych przypominających o świetności tego miejsca, jego historii i tradycji.

✓ **Spacer badawczy na Martówce**

Podczas spaceru mieszkańcy przedstawili wiele pomysłów na zagospodarowanie terenu, ale również wskazali szereg niedogodności związanych z konsultowaną przestrzenią. Podkreślano przede wszystkim konieczność uporządkowania terenu, ustawienia koszy na śmieci, dokonania modernizacji istniejących placów zabaw.

✓ **Rejs statkiem WANDA**

Podczas rejsu zaprezentowano mieszkańcom wyniki diagnozy użytkowania terenów wzdłuż prawego brzegu Wisły, przeprowadzonej przez Pracownię Badań SOMA. W trakcie dyskusji mieszkańcy poruszali wiele ciekawych tematów dotyczących funkcjonowania terenów wzdłuż Wisły. Zaproponowano m.in. oczyszczenie wody poprzez zasianie trzciny, wprowadzenie patroli konnych Policji, wybudowanie tramwaju wodnego. Dużo uwagi poświęcono kwestii bezpieczeństwa i monitoringu.

✓ **Konsultacje internetowe**

Do 31 lipca 2015 r. można było przysyłać uwagi drogą elektroniczną. Dla ułatwienia kontaktu osoby chcące wyrazić swoją opinię mogły również skorzystać z formularza zgłaszania uwag. Z tej możliwości skorzystało 10 osób.



✓ **Ankieta internetowa**

Uczestnicy konsultacji mieli możliwość wypełnienia ankiety internetowej, którą wypełniły 183 osoby

✓ **Diagnoza**

Na potrzeby procesu konsultacji firmie zewnętrznej – Pracowni Badań SOMA zlecono wykonanie badania potrzeb użytkowników terenu. W badaniu wzięło udział 500 torunian.



**Akcja
informacyjno-
promocyjna**

- ✓ serwisy internetowe Urzędu Miasta Torunia (www.torun.pl, www.konsultacje.torun.pl, www.um.torun.pl)
- ✓ serwis społecznościowy Facebook (fanpage Mój Toruń)
- ✓ usługa Toruń SMS
- ✓ mailing do organizacji pozarządowych, dodatkowo przesłano informację do Stowarzyszenia Bydgoskie Przedmieście oraz Stowarzyszenia Rowerowy Toruń
- ✓ informacja o konsultacjach była wyświetlana na telebimie podczas meczu VIII kolejki PGE Ekstraligi pomiędzy KS Toruń a Stal Gorzów w dniu 19 lipca 2015 r. na Motoarenie Toruń
- ✓ plakaty, które zostały zamieszczone na słupach ogłoszeniowych w całym mieście oraz w miejskich tramwajach i autobusach oraz na klatkach schodowych bloków przy ul. Popiełuszki i przy ul. Rybaki, w punktach użyteczności publicznej (m.in. na słupach na terenie Motoareny podczas koncertu LatoZET i Dwójki w dniu 12 lipca 2015 r., w Galerii COPERNICUS przy ul. Żółkiewskiego 15, w sklepie Piotr i Paweł przy Szosie Bydgoskiej 26)
- ✓ banery zawieszono na ul. Popiełuszki, na płocie przy Przystani AZS, na mostku nad Martówką, na Bulwarze Filadelfijskim w miejscu cumowania statku WANDA
- ✓ informacja o konsultacjach została przekazana przedsiębiorcom prowadzącym działalność gospodarczą w pobliżu konsultowanego terenu



Podsumowanie Konsultacje społeczne „Urządzamy tereny nad Wisłą” umożliwiły mieszkańcom przedstawienie własnych propozycji dotyczących zagospodarowania terenu wzdłuż prawego brzegu Wisły od Przystani AZS do Portu Drzewnego.

W trakcie konsultacji zgłoszono wiele cennych opinii i sugestii, które zostaną przekazane uczestnikom konkursu ideowo-koncepcyjnego na zagospodarowanie terenów wzdłuż Wisły.

Zarówno ze spotkań z mieszkańcami w dniu 18, 22 i 29 lipca, jak i z uwag przesłanych drogą elektroniczną i wyników diagnozy wynika, że najważniejsze potrzeby mieszkańców związane z konsultowaną przestrzenią to przede wszystkim:

- zaplecze techniczne terenu (kosze na śmieci, toalety, oświetlenie, monitoring)
- infrastruktura rekreacyjna (place zabaw dla dzieci, ławki, miejsca do grillowania, boiska)
- punkty gastronomiczne (kawiarnia, bar)



- ciągi pieszo-rowerowe
- uporządkowanie terenu, poprawa bezpieczeństwa, wyeliminowanie ruchu ciężarowego.

Wyniki pierwszego etapu konsultacji zostaną przekazane uczestnikom konkursu koncepcyjno-ideowego na zagospodarowanie terenów wzdłuż Wisły. W kolejnym etapie konsultacji zwycięska koncepcja zagospodarowania nabrzeża będzie zaprezentowana mieszkańcom.



11. O WSPÓŁPRACY PRZY KAWIE. KONSULTACJE SPOŁECZNE PROGRAMU WSPÓŁPRACY GMINY MIASTA TORUŃ Z ORGANIZACJAMI POZARZĄDOWYMI W 2016 R.



Termin

21 lipca – 16 października 2015 r.



Liczba uczestników

Łącznie 83 osoby wzięły udział w konsultacjach społecznych:

- ✓ 79 osób uczestniczyło w spotkaniu konsultacyjnym „World cafe” w Dworze Artusa dnia 30.07.2015 r.
- ✓ 4 osoby zgłosiły uwagi do Programu drogą elektroniczną i w wersji papierowej



Organizatorzy

Wydział Komunikacji Społecznej i Informacji we współpracy z Radą Działalności Pożytku Publicznego



Przedmiot konsultacji

Celem przeprowadzonych konsultacji było wypracowanie w procedurze partycypacyjnej projektu dokumentu regulującego współpracę pomiędzy Gminą Miasta Toruń a organizacjami pozarządowymi.



Przebieg konsultacji

✓ Harmonogram konsultacji społecznych

21 lipca 2015 r. - ogłoszenie konsultacji społecznych dotyczących rocznego programu współpracy

30 lipca 2015 r. - otwarte spotkanie konsultacyjne prowadzone metodą "World Cafe" dla przedstawicieli sektora pozarządowego, podczas którego zbierano propozycje do programu w ramach ośmiu grup



tematycznych

sierpień / wrzesień 2015 r. - praca zespołu roboczego składającego się z przedstawicieli ngo oraz RDPP, analiza zagadnień zgłoszonych podczas "World Cafe" oraz przygotowanie propozycji programu współpracy na rok 2016

5 października 2015 r. - przedstawienie projektu dokumentu na Radzie Działalności Pożytku Publicznego dla Miasta Torunia

9-16 października 2015 r. - ostatnia faza konsultacji, zebranie uwag końcowych do dokumentu

✓ **Otwarte spotkanie konsultacyjne prowadzone metodą "World Cafe"**

30 lipca 2015 r. w Kafeterii „Struna Światła” w Dworze Artusa odbyło się spotkanie konsultacyjne, w którym uczestniczyli przedstawiciele organizacji pozarządowych, przedstawiciele wydziałów merytorycznych, które współpracują z ngo oraz członkowie Rady Działalności Pożytku Publicznego Miasta Torunia.

Na spotkaniu rozmawiano o najważniejszych obszarach współpracy w formule stolikowej w następujących obszarach tematycznych: rodzina, zdrowie, polityka społeczna, niepełnosprawność, kultura, sport, turystyka, rekreacja, środowisko, seniorzy, wolontariat, inkubator dla ngo i polityka lokalowa, konkurs na wkłady własne i ochrona dziedzictwa lokalnego. W trakcie spotkania zebrano 157 uwag.

✓ **Praca zespołu roboczego składającego się z przedstawicieli ngo oraz RDPP, analiza zagadnień zgłoszonych podczas "World Cafe" oraz przygotowanie propozycji programu współpracy na rok 2016**

W ramach prac zespołu roboczego odbyły się 3 spotkania:

- 7 sierpnia 2015 r. spotkanie wewnętrzne z przedstawicielami wydziałów merytorycznych, zajmujących się otwartymi konkursami ofert i współpracą z ngo
- 26 sierpnia 2015 r. pierwsze spotkanie z 4 przedstawicielami ngo
- 2 września 2015 r. drugie spotkanie z 4 przedstawicielami ngo

✓ **Przedstawienie projektu dokumentu na Radzie Działalności Pożytku Publicznego dla Miasta Torunia**

5 października 2015 r. na posiedzeniu Rady Działalności Pożytku Publicznego został przedstawiony projekt dokumentu, celem uzyskania opinii Rady. Członkowie zaopiniowali dokument pozytywnie.

✓ **Zebranie uwag końcowych do dokumentu**

Do 19 października 2015 r. można było przesyłać uwagi drogą elektroniczną. Z tej możliwości skorzystały 4 osoby.



**Akcja
informacyjno-
promocyjna**

- ✓ zaproszenia podpisane przez Zastępcę Prezydenta Miasta Torunia Zbigniewa Fiderewicza i wysłane pocztą do organizacji
- ✓ serwisy internetowe Urzędu Miasta Torunia (www.torun.pl), www.konsultacje.torun.pl, www.orbiToruń.pl, www.ngo.pl)



- ✓ usługa Toruń SMS
- ✓ mailing do organizacji pozarządowych



Podsumowanie






Zaproponowana formuła konsultacji, tzn.: rozmowy przy stolikach tematycznych, przy których siedzieli moderatorzy prowadzący rozmowę i spisujący propozycje w wybranym temacie, cieszyła się dużym zainteresowaniem przedstawicieli środowiska pozarządowego. Po przeprowadzonym procesie konsultacji dokonano zmian w Programie. Najistotniejsze są zapisy w rozdziale VI:

- dodano nowe zadanie priorytetowe: działalność na rzecz obronności państwa,
- dodano zadania dotyczące promocji marki Toruń w kraju i za granicą oraz realizację inicjatyw mających na celu promocję i upowszechnianie wiedzy na temat toruńskich zabytków,
- dodano zapis o możliwości ubiegania się przez ngo o dofinansowanie wkładów własnych do projektów realizowanych w funduszy krajowych - do tej pory dofinansowanie dotyczyło funduszy zagranicznych, w tym UE,
- dodano zapis o sposobie publikowania informacji o wynikach otwartych konkursów ofert na realizację zadań własnych gminy;
- zmodyfikowana została karta oceny projektów wpływających w otwartych konkursach ofert, w tym dodano preferencje dla projektów, w których przewidziano pracę wolontariacką.

Łącznie w ramach konsultacji zgłoszono 165 uwag, spośród których 157 uwzględniono w całości lub częściowo.



12. MNIEJ CO₂ W TORUNIU. PLAN GOSPODARKI NISKOEMISYJNEJ GMINY MIASTA TORUŃ NA LATA 2015-2020

	Termin	4 – 25 września 2015 r.
	Liczba uczestników	Uwagi drogą elektroniczną zgłosiły 3 osoby.
	Organizatorzy	Wykonawca Consus Carbon Engineering sp. z o. o. we współpracy z Wydziałem Gospodarki Komunalnej i Wydziałem Komunikacji Społecznej i Informacji
	Przedmiot konsultacji	<ul style="list-style-type: none">✓ „Plan gospodarki niskoemisyjnej Gminy Miasta Toruń na lata 2015-2020+” wraz z „Prognozą oddziaływania na środowisko Planu gospodarki niskoemisyjnej Gminy Miasta Toruń na lata 2015-2020+” to dokument, który wyznacza kierunki rozwoju miasta w zakresie przejścia na gospodarkę niskoemisyjną poprzez realizację celów ujętych w pakiecie klimatyczno-energetycznym. PGN to zestawienie działań, których realizacja przyczyni się do redukcji emisji zanieczyszczeń powietrza z obszaru Gminy Miasta Toruń, m. in. poprzez zmniejszenie zapotrzebowania na energię oraz wykorzystanie odnawialnych źródeł energii.
	Przebieg konsultacji	<ul style="list-style-type: none">✓ Harmonogram konsultacji społecznych<ul style="list-style-type: none">4 września 2015 r. – rozpoczęcie konsultacji społecznych4 – 25 września 2015 r. – zgłaszanie uwag drogą elektroniczną24 września 2015 r. – spotkanie mieszkańców z ekspertem ds. gospodarki niskoemisyjnej – mgr inż. Gabrielą Cieślík z firmy Consus Carbon Engineering (Wykonawca dokumentu)25 września 2015 r. – zakończenie konsultacji społecznych✓ Spotkanie konsultacyjne<p>W dniu 24 września 2015 r. w Punkcie Informacyjnym Urzędu Miasta Torunia przy ul. Wały Gen. Sikorskiego 8 zorganizowano dyżur konsultacyjny dla mieszkańców z ekspertem ds. gospodarki niskoemisyjnej na temat sporządzonego PGN.</p>✓ Konsultacje internetowe<p>Do dnia 25 września 2015 r. można było przysłać drogą e-mail lub przy pomocy internetowego formularza uwagi dotyczące PGN oraz wykonanej dla niego Prognozy oddziaływania na środowisko.</p>



Akcja informacyjno- promocyjna

- ✓ miejskie serwisy internetowe
- ✓ serwis internetowy stworzony w ramach projektu (<http://pgn.um.torun.pl/aktualnosci/konsultacje-spoleczne-pgn-rozpoczete/>)
- ✓ miejski serwis dla organizacji pozarządowych w Toruniu orbitorun.pl
- ✓ dodatkowo w ramach projektu zamieszczono w dniu 17 września 2015 r. w bezpłatnej gazecie Nasze Miasto Toruń (nakład ponad 16 tysięcy egzemplarzy) wkładkę na temat opracowywanego Planu gospodarki niskoemisyjnej dla miasta, podsumowującą dotychczasową pracę oraz informującą o rozpoczęciu konsultacji społecznych Planu wraz z podaniem daty i miejsca specjalnego dyżuru eksperta ds. PGN dla mieszkańców



Podsumowanie

Konsultacje społeczne umożliwiły mieszkańcom oraz zainteresowanym jednostkom zapoznanie się z zapisami strategicznego dokumentu dla Gminy Miasto Toruń na najbliższe 5 lat, przekazanie uwag do dokumentu i sporządzonej dla niego Prognozy oddziaływania na środowisko. Uwzględnienie zgłoszonych uwag uzupełniło dokument o brakujące elementy, dzięki którym uzyskano kompletny Plan gospodarki niskoemisyjnej. Kolejnym etapem było zatwierdzenie planu przez Radę Miasta Torunia (uchwała nr 177/2015 z 22 października 2015 r.). Wdrożenie ujętych w dokumencie działań przyczyni się do poprawy stanu powietrza na terenie Gminy Miasta Toruń i komfortu życia jej mieszkańców przy jednoczesnym zachowaniu zasad zrównoważonego rozwoju.



13. ZIELONY TORUŃ - REAKTYWACJA



Termin

4-25 września 2015 r.



Liczba uczestników

łącznie ok. 170 osób



Organizatorzy

Wydział Komunikacji Społecznej i Informacji
Wydział Środowiska i Zieleni



Przedmiot konsultacji

- ✓ Celem przeprowadzonych konsultacji było zebranie opinii mieszkańców na temat wariantowych koncepcji zagospodarowania, jakie powstały dla następujących terenów:
- terenów zieleni w otoczeniu Muzeum Etnograficznego
 - terenów zieleni w Parku Tysiąclecia
 - terenów zieleni w Parku Glazja (przy ul. Waryńskiego)
 - terenów zieleni wzdłuż Strugi Toruńskiej:
 - teren przy JAZ w Grębocinie (w rejonie ul. Przeskok)
 - teren na osiedlu Chrobrego (w rejonie ul. Wojska Polskiego)
 - teren przy stawie Kaszownik
 - teren przy Rondzie Elany (w rejonie ul. Chrzanowskiego)
 - teren przy ul. Dominikańskiej



- ujęcie Strugi Toruńskiej na wysokości ul. Wola Zamkowa
- ujęcie Strugi Toruńskiej przy Moście Piłsudskiego
- ✓ Przeprowadzony proces stanowił kontynuację partycypacyjnego planowania miejskich przestrzeni zieleni po etapie zebrania potrzeb mieszkańców w 2014 r. (konsultacje pn. Zielony Toruń).



Przebieg konsultacji

✓ Harmonogram konsultacji społecznych

4 września 2015 r. - początek konsultacji społecznych

4-25 września 2015 r. - zgłaszanie uwag drogą elektroniczną

15 września 2015 r. - spotkanie plenerowe z mieszkańcami przy Muzeum Etnograficznym

16 września 2015 r. - spotkanie plenerowe z mieszkańcami w Parku Tysiąclecia

17 września 2015 r. - spotkanie plenerowe z mieszkańcami w Parku Glazja

19 września 2015 r. - spotkanie plenerowe z mieszkańcami w Grębocinie nad Strugą

21 września 2015 r. – spotkanie plenerowe z mieszkańcami przy stawie Kaszownik

25 września 2015 r. - zakończenie konsultacji społecznych

✓ Spotkanie z mieszkańcami przy Muzeum Etnograficznym

15 września 2015 r. przy Muzeum Etnograficznym odbyło się spotkanie plenerowe z mieszkańcami na temat zagospodarowania terenów zieleni znajdujących się w sąsiedztwie muzeum. Przy namiocie rozłożone były rysunki przedstawiające koncepcje zagospodarowania terenu zieleni przy Muzeum Etnograficznym. Mieszkańcy mogli wnosić uwagi do koncepcji, które były zapisywane przez urzędników - wskazywano m.in. na potrzebę wyeksponowania ruin fundamentów kościoła św. Wawrzyńca, zlokalizowania przy Muzeum Etnograficznym strefy wypoczynku z różnego rodzaju siedziskami, hamakami i leżakami, stworzenia placu zabaw w formie nieingerującej w przestrzeń i nawiązującej do zagospodarowania terenu.

✓ Spotkanie z mieszkańcami w Parku Tysiąclecia

16 września 2015 r. w Parku Tysiąclecia odbyło się spotkanie plenerowe z mieszkańcami na temat zagospodarowania parku. Przy namiocie rozłożone były rysunki przedstawiające koncepcje zmian parku. Uczestnicy spotkania opiniowali zaprezentowane propozycje oraz przedstawiali własne propozycje rozwiązań, które były notowane przez urzędników. Mieszkańcy wskazywali m.in. na potrzebę urządzenia nowoczesnego placu zabaw, położenia nowej nawierzchni na parkowych alejkach, zamontowania oświetlenia i monitoringu. Oceniali pozytywnie także propozycje większych inwestycji jak rewitalizacja fosy, odsłonięcie rawelinu czy budowa ścieżki historycznej i przyrodniczej.

✓ Spotkanie z mieszkańcami w Parku Glazja



17 września 2015 r. odbyło się plenerowe z mieszkańcami na temat zagospodarowania Parku Glazja przy ul. Waryńskiego. Przy namiocie rozłożone były rysunki przedstawiające koncepcje zmian parku. Uczestnicy spotkania opiniowali zaprezentowane propozycje oraz przedstawiali własne propozycje rozwiązań, które były notowane przez urzędników. Mieszkańcy wskazywali m.in. na potrzebę urządzenia nowoczesnego placu zabaw oraz strefy wypoczynkowo-rekreacyjnej dla dorosłych użytkowników. Jednocześnie podkreślano konieczność zachowania tej enklawy zieleni w możliwie naturalnej formie.

✓ **Spotkanie z mieszkańcami w Grębocinie nad Strugą**

19 września 2015 r. w Grębocinie nad Strugą odbyło się spotkanie plenerowe z mieszkańcami na temat zagospodarowania terenu wzdłuż Strugi Toruńskiej ze szczególnym uwzględnieniem miejsca przy jazie w Grębocinie. Przy namiocie rozłożone były rysunki przedstawiające koncepcje zmian terenu wzdłuż Strugi oraz wizualizacja zmian przy jazie w Grębocinie. Uczestnicy spotkania opiniowali zaprezentowane propozycje oraz przedstawiali własne propozycje rozwiązań, które były notowane przez urzędników. Mieszkańcy wskazywali m.in. na potrzebę oczyszczenia brzegów Strugi z zalegających śmieci, leżących pni oraz wycięcia nadmiernie rozrośniętych samosiejek, aby odstąpić brzeg i udostępnić go spacerującym. Ważnym tematem były także kwestie zabezpieczenia istniejących i planowanych w tym miejscu inwestycji przed dewastacją.

✓ **Spotkanie z mieszkańcami przy stawie Kaszownik**

21 września 2015 r. odbyło się spotkanie plenerowe z mieszkańcami na temat zagospodarowania terenu wzdłuż Strugi Toruńskiej ze szczególnym uwzględnieniem stawu Kaszownik wraz z otoczeniem. Przy namiocie rozłożone były rysunki przedstawiające koncepcje zmian terenu wzdłuż Strugi oraz wizualizacja zmian przy Kaszowniku. Uczestnicy spotkania opiniowali zaprezentowane propozycje oraz przedstawiali własne propozycje rozwiązań, które były notowane przez urzędników. Mieszkańcy wskazywali m.in. na potrzebę oczyszczenia brzegów Strugi z zalegających śmieci, leżących pni oraz wycięcia nadmiernie rozrośniętych samosiejek, aby odstąpić brzeg i udostępnić go spacerującym. Ważnym tematem były także kwestie zabezpieczenia istniejących i planowanych w tym miejscu inwestycji przed dewastacją.

✓ **Konsultacje internetowe**

Do 25 września 2015 r. można było przysyłać uwagi drogą elektroniczną. Dla ułatwienia kontaktu osoby chcące wyrazić swoją opinię mogły również skorzystać z ankiety internetowej. Z tej możliwości skorzystało 19 osób.



**Akcja
informacyjno-
promocyjna**

- ✓ serwisy internetowe Urzędu Miasta Torunia (www.torun.pl, www.konsultacje.torun.pl, www.um.torun.pl)
- ✓ usługa Toruń SMS
- ✓ mailing do organizacji pozarządowych
- ✓ plakaty, które zostały zamieszczone na słupach ogłoszeniowych



w całym mieście oraz w miejskich tramwajach i autobusach, na klatkach schodowych bloków zlokalizowanych w sąsiedztwie terenów zieleni, w szkołach zlokalizowanych w sąsiedztwie terenów zieleni, w punktach handlowo - usługowych oraz miejscach użyteczności publicznej zlokalizowanych w sąsiedztwie konsultowanych terenów zieleni



Podsumowanie

W konsultacjach wzięły udział różne grupy użytkowników, którzy mieli niejednokrotnie sprzeczne oczekiwania i potrzeby, jednakże większość uczestników wskazywała na konieczność zachowania enklaw zieleni w możliwie najbardziej naturalnej formie, a najczęściej wyrażane potrzeby dotyczyły zmian, które poprawią komfort funkcjonowania: oświetlenie, ławki, siedziska, zwiększenie patroli, oczyszczenie terenu, ścieżki rowerowe, miejsca do grillowania, ciągi piesze. Poruszając temat placów zabaw lub siłowni zewnętrznych, uczestnicy proponowali rozwiązania jak najmniej ingerujące w przestrzeń, nawiązujące do zagospodarowania całego otoczenia.



14. NAZWY DO ZMIANY?



Termin

21 września – 12 października 2015 r.



Liczba uczestników

ok. 605 osób (w tym ok. 60 osób uczestniczyło w spotkaniu konsultacyjnym, 12 osób zgłosiło uwagi drogą elektroniczną, 533 osoby wzięły udział w badaniu)



Organizatorzy

Wydział Komunikacji Społecznej i Informacji



Przedmiot konsultacji

- ✓ Celem przeprowadzonych konsultacji było poznanie uwag i opinii mieszkańców w zakresie proponowanej zmiany nazwy ulicy Armii Ludowej i ulicy Pstrowskiego.
- ✓ Stowarzyszenie STAWKI złożyło do Rady Miasta Torunia wniosek o zmianę nazw przedmiotowych ulic poprzez przywrócenie ich historycznego nazewnictwa: ul. Armii Ludowej na ul. Napoleona oraz ul. Pstrowskiego na ul. Gen. Orlicz-Dreszera.
- ✓ Wniosek był rozpatrywany przez Komisję Polityki Społecznej i Zdrowia oraz Kultury i Promocji w Radzie Miasta Torunia, która zaproponowała przeprowadzenie konsultacji w tej sprawie. Na sesji w dniu 27 sierpnia 2015 r. radni jednogłośnie uznali, że podjęcie decyzji w sprawie zmiany nazw ulic pociąga za sobą bezpośrednie i istotne skutki dla mieszkańców i dlatego należy zasięgnąć ich opinii. W uchwale Rady Miasta Torunia nr 137/15 wskazano, że konsultacje społeczne mają być przeprowadzone poprzez zebranie opinii mieszkańców ulic, których dotyczą konsultacje oraz przedsiębiorców prowadzących tam działalność gospodarczą.



Przebieg konsultacji

✓ Harmonogram konsultacji społecznych

- 21 września 2015 r. - początek konsultacji społecznych
- 21 września – 12 października 2015 r. - zgłaszanie uwag drogą elektroniczną
- 29 września 2015 r. - spotkanie z mieszkańcami
- 30 września – 11 października 2015 r. – badanie ankietowe
- 12 października 2015 r. - zakończenie konsultacji społecznych

✓ Spotkanie konsultacyjne

29 września 2015 r. w Zespole Szkół nr 14 przy ul. Hallera 79 odbyło się spotkanie konsultacyjne, na którym mieszkańcy mogli wysłuchać argumentów przedstawicieli Stowarzyszenia STAWKI, wnioskującego o zmianę nazwy ul. Pstrowskiego i Armii Ludowej. Wielokrotnie poruszano wątek relatywnego stosunku do zdarzeń i postaci czasów komunizmu. Mocno wyartykułowany opór większości zebranych przeciwko zmianom nazw ulic spowodował, że dyskusja przybrała charakter bardzo emocjonujący, wywołując spore oburzenie u niektórych mieszkańców.

✓ Konsultacje internetowe

Do 12 października 2015 r. można było przysyłać uwagi drogą elektroniczną. Z tej możliwości skorzystało 12 osób.

✓ Badanie opinii

Dodatkowym elementem procesu konsultacyjnego było badanie ankietowe przeprowadzone przez Zespół Realizacji Badań PRYZMAT Instytutu Socjologii Uniwersytetu Mikołaja Kopernika w Toruniu. Badanie wskazało wyraźnie, że większość mieszkańców, których badacze zapytali o zdanie w tej sprawie, jest przeciwna propozycji Stowarzyszenia STAWKI dotyczącej zmiany nazwy ulicy. 390 mieszkańców Armii Ludowej (pośród 477 ankietowanych) i wszyscy zapytani mieszkańcy ul. Pstrowskiego (46 mieszkańców pośród 46 ankietowanych) wyrazili swój sprzeciw wobec tej inicjatywy. Zapytano również przedsiębiorców prowadzących działalność gospodarczą na ul. Armii Ludowej i Pstrowskiego, czy są za zmianą nazwy ulicy. Wśród 56 przedsiębiorców prowadzących działalność gospodarczą na ul. Armii Ludowej:

- 20 osób wyraziło swój sprzeciw przeciwko propozycji zmiany nazwy ulicy
- 4 osoby były za wprowadzeniem zmiany nazwy
- 32 osoby nie wzięły udziału w badaniu.

Wśród 8 przedsiębiorców prowadzących działalność gospodarczą na ul. Pstrowskiego:

- 4 osoby wyraziły swój sprzeciw przeciwko propozycji zmiany nazwy ulicy
- 4 osoby nie wzięły udziału w badaniu.



**Akcja
informacyjno-
promocyjna**

- ✓ serwisy internetowe Urzędu Miasta Torunia (www.torun.pl, www.konsultacje.torun.pl, www.um.torun.pl)
- ✓ ulotki informacyjne, które przekazano wszystkim mieszkańcom ul. Armii Ludowej i ul. Pstrowskiego (dostarczone pod każdy adres)
- ✓ informacje w mediach lokalnych



Podsumowanie

Propozycja zmiany nazwy wywołała wśród mieszkańców ul. Armii Ludowej i ul. Pstrowskiego światopoglądowy spór o wizję przeszłości i stosunek do historii. Przeprowadzone badanie ankietowe wskazało wyraźnie, że większość mieszkańców, których badacze zapytali o zdanie w tej sprawie, jest przeciwna propozycji Stowarzyszenia STAWKI dotyczącej zmiany nazwy ulicy. Konwent Seniorów Rady Miasta Torunia, biorąc pod uwagę wyniki konsultacji społecznych, podjął decyzję o niekierowaniu wniosku Stowarzyszenia STAWKI o zmianę nazw ulic pod obrady Rady.



15. ENERGETYCZNY TORUŃ. KONSULTACJE DOKUMENTU PN. AKTUALIZACJA ZAŁOŻEŃ DO PLANU ZAOPATRZENIA W CIEPŁO, ENERGIĘ ELEKTRYCZNĄ I PALIWA GAZOWE DLA OBSZARU MIASTA TORUNIA



Termin 2 października 2015 r. – 19 stycznia 2016 r.



Liczba uczestników W trakcie konsultacji uwagi mailowe zgłosiły 3 osoby.



Organizatorzy Wydział Gospodarki Komunalnej we współpracy z konsorcjum firm Energoekspert spółka z o.o. oraz AE Projekt Spółka z o.o.



Przedmiot konsultacji

- ✓ Celem konsultacji było zebranie opinii i uwag mieszkańców Gminy Miasta Toruń na temat konsultowanego dokumentu i wyjaśnienie wprowadzonych zapisów.
- ✓ Przedmiotowy dokument stanowi aktualizację Projektu założeń do planu zaopatrzenia w ciepło, energię elektryczną i paliwa gazowe dla Gminy Miasta Toruń przyjętego uchwałą Rady Miasta Torunia nr 873/2010 z dn. 30 września 2010 r. i spełnia funkcję podstawowego dokumentu lokalnego planowania energetycznego wskazując założenia dla planowania i organizacji zaopatrzenia w nośniki energetyczne na obszarze Torunia oraz podstawę dla planowania i organizacji działań mających na celu racjonalizację zużycia energii i promocję rozwiązań zmniejszających zużycie energii na obszarze miasta.



Przebieg konsultacji

- ✓ W ramach konsultacji odbyły się dwa spotkania konsultacyjne – 27 października i 13 listopada 2015 r. Głównym tematem poruszonym w trakcie spotkań były zagadnienia dotyczące uzasadnienia podjętych przez EDF Toruń SA do realizacji rozwiązań związanych z kompleksową przebudową źródła ciepła (elektrociepłowni EC Wschód) zapewniającego dostawę ciepła do systemu ciepłowniczego zaopatrującego miasto Toruń w energię cieplną.
- ✓ W związku z obszernym zakresem konsultowanego dokumentu konsultacje społeczne były dwukrotnie przedłużane. Ponad 3 miesiące trwał łącznie proces konsultacji.



**Akcja
informacyjno-
promocyjna**

- ✓ serwisy internetowe (www.torun.pl, www.um.torun.pl,
www.konsultacje.torun.pl)
- ✓ zaproszenia mailowe do zainteresowanych instytucji
- ✓ Toruń SMS
- ✓ Informacje w mediach lokalnych



Podsumowanie

Przeprowadzony proces konsultacji umożliwił uzupełnienie dokumentu pn. „Aktualizacja założeń zaopatrzenia w ciepło, energię elektryczną i paliwa gazowe dla obszaru Miasta Torunia” o cenne uwagi mieszkańców, którzy zgłosili swoje postulaty. Skonsultowany dokument będzie przedstawiony w II kwartale 2016 r. do zatwierdzenia Radzie Miasta Torunia.



16. SPOTKAJMY SIĘ NA PRZEDMIEŚCIU. KONSULTACJE SPOŁECZNE DOTYCZĄCE ROZWOJU ARCHITEKTURY MIESZKALNEJ I USŁUGOWO-HANDLOWEJ DLA HISTORYCZNYCH TORUŃSKICH PRZEDMIEŚĆ (Kontynuacja)



Termin

22 września – 13 października 2015 r.



Liczba uczestników

562 osoby



Organizatorzy

Wydział Komunikacji Społecznej i Informacji



Przedmiot konsultacji

- ✓ Temat architektury przedmieść jest kontynuacją procesu konsultacyjnego z listopada 2014 r., który został zrealizowany na wniosek Rady Okręgu nr 12 Staromiejskie w Toruniu. Prowadzone wówczas działania miały na celu rozpoznanie sytuacji zabytkowych budynków znajdujących się w wybranych dzielnicach takich jak: Chełmińskie Przedmieście, Bydgoskie Przedmieście oraz Podgórz.
- ✓ Celem konsultacji było poszukiwanie możliwości wypracowania mechanizmu, który obejmowałby ochroną budynki niewpisane na listę zabytków. Ze względu na małe zainteresowanie tematem mieszkańców podjęto decyzję o kontynuowaniu działań w tym zakresie w 2015 r.
- ✓ W toku współpracy Wydziału Komunikacji Społecznej i Informacji UMT z powołaną grupą roboczą postanowiono o doprecyzowaniu tematu procesu konsultacyjnego. W konsekwencji ustalono, że celem konsultacji będzie poznanie opinii mieszkańców w sprawie postrzegania historycznych walorów osiedli w kontekście architektury i budownictwa znajdującego się na tych terenach. Obszar konsultacji został również zawężony do dwóch historycznych osiedli, jakimi jest osiedle Chełmińskie oraz Jakubskie-Mokre. Wspomniane tereny zostały wybrane ze względu na znaczną różnorodność zabudowy istniejącej na tych obszarach.



Przebieg konsultacji

- ✓ **Harmonogram konsultacji społecznych**
od 8 lipca 2015 r. – praca grupy roboczej
22 września – 5 października 2015 r. – realizacja badania ankietowego wśród mieszkańców osiedli: Chełmińskie i Jakubskie-Mokre
29-30 września 2015 r. – dyżury konsultacyjne w terenie
22 września – 13 października 2015 r. – konsultacje internetowe (z możliwością udziału w badaniu w formie on-line)



✓ **Praca grupy roboczej**

Zasadniczy etap konsultacji poprzedziła praca grupy roboczej, w skład której weszli przedstawiciele toruńskiego oddziału Towarzystwa Opieki nad Zabytkami. Razem z grupą roboczą, która rozpoczęła pracę w lipcu, zaplanowany został przebieg konsultacji, a także opracowano kwestionariusz, który następnie został przekazany badaczom odpowiedzialnym za realizację wywiadów z mieszkańcami osiedli.

✓ **Badanie ankietowe**

Badanie zostało przeprowadzone na przełomie września/października 2015 r. przez Wydział Nauk Ekonomicznych i Zarządzania UMK. W badaniu wzięło udział łącznie 551 mieszkańców osiedli, w tym:

- 451 ankiet wypełniono w trakcie badania na ulicach wśród mieszkańców osiedli,
- 83 ankiety wypełniono wśród mieszkańców, którzy uczestniczyli w dyżurach konsultacyjnych na osiedlach
- 17 ankiet wypełniono internetowo

✓ **Dyżury konsultacyjne**

Odbyły się dwa spotkania w terenie, które miały charakter dyżurów konsultacyjnych: na Chełmińskim Przedmieściu (29 września, namiot przy wejściu do pawilonu „Bartosz”, ul. Głowackiego) oraz na osiedlu Jakubskie-Mokre (30 września, namiot przy ul. Waryńskiego).

W trakcie dyżurów mieszkańcy mieli możliwość wypełnienia ankiety samodzielnie lub z pomocą ankietera. Ponadto przedstawiciel Miejskiej Pracowni Urbanistycznej udzielał wyjaśnień osobom zainteresowanym miejscowymi planami zagospodarowania przestrzennego.

✓ **Konsultacje internetowe**

Do 13 października 2015 r. swoje pytania i uwagi mieszkańcy mogli przysyłać drogą elektroniczną. Z tej możliwości skorzystało 19 osób.



Akcja informacyjno- promocyjna

- ✓ miejskie serwisy internetowe
- ✓ usługa Toruń SMS
- ✓ mailing do organizacji pozarządowych
- ✓ mailing do Rady Okręgu Chełmińskie oraz Stowarzyszenia Jakubskie-Mokre
- ✓ plakaty, które zostały zamieszczone:
 - na słupach ogłoszeniowych zlokalizowanych na obszarze osiedli objętych konsultacjami
 - w okolicy miejsc, w których odbyły się dyżury konsultacyjne
 - w punktach handlowo-usługowych zlokalizowanych na obszarze osiedli objętych konsultacjami
- ✓ w akcję informacyjno-promocyjną zaangażowali się członkowie grupy roboczej, którzy również informowali o realizowanych konsultacjach i badaniu ankietowym



Podsumowanie

Celem przeprowadzonych konsultacji było zebranie opinii mieszkańców na temat postrzegania historycznych osiedli w kontekście architektury i budownictwa. Głównymi obszarami zainteresowania były osiedla: Chełmińskie oraz Jakubskie-Mokre ze względu na istniejące duże zróżnicowanie budynków.

Główną część konsultacji stanowiło badanie opinii mieszkańców wśród mieszkańców ww. osiedli. Ankietę wypełniło łącznie 551 osób. Uzyskane wyniki pozwalają stwierdzić, że respondenci czują przywiązanie do swoich miejsc zamieszkania. Odzwierciedla to nie tylko odsetek mieszkańców, którzy deklarują brak chęci wyprowadzki z danego osiedla, ale również pozytywne skojarzenia z osiedlami. Ponadto wymieniają wiele miejsc zlokalizowanych na osiedlu, które są warte zachowania lub godne pokazania znajomym/rodzinie. Tym, co chwalą, są parki, zieleń oraz infrastruktura rekreacyjno-sportowa. Wśród negatywnych skojarzeń dominują zwłaszcza na Chełmińskim Przedmieściu te związane z remontami dróg, co powoduje hałas i utrudnia codzienne funkcjonowanie mieszkańców. Jako słabą stronę życia na obu osiedlach wskazano również liczbę miejsc parkingowych. Raport z konsultacji razem z wynikami przedmiotowego badania został przekazany Miejskiej Pracowni Urbanistycznej w Toruniu, Wydziałowi Architektury i Budownictwa, Miejskiemu Konserwatorowi Zabytków.



15. URZĄDZAMY ZIELENIEC PRZY UL. CHOPINA

	Termin	13 października – 3 listopada 2015 r.
	Liczba uczestników	ok. 30 osób uczestniczyło w spotkaniu konsultacyjnym, drogą elektroniczną wpłynęły 3 uwagi
	Organizatorzy	Wydział Komunikacji Społecznej i Informacji Wydział Środowiska i Zieleni Współpraca z Miejską Pracownią Urbanistyczną, Miejskim Konserwatorem Zabytków, Wojewódzkim Konserwatorem Zabytków
	Przedmiot konsultacji	✓ Celem przeprowadzonych konsultacji było poznanie uwag i opinii mieszkańców w zakresie propozycji zagospodarowania terenu zieleńca przy ul. Chopina.
	Przebieg konsultacji	✓ Harmonogram konsultacji społecznych 13 października 2015 r. - początek konsultacji społecznych 13 października - 3 listopada 2015 r. - zgłaszanie uwag drogą elektroniczną 20 października 2015 r. - spotkanie z mieszkańcami 3 listopada 2015 r. - zakończenie konsultacji społecznych ✓ Spotkanie konsultacyjne 20 października 2015 r. w Hotelu Copernicus przy ul. Bulwar Filadelfijski 11 odbyło się spotkanie z mieszkańcami na temat zagospodarowania zieleńca przy ul. Chopina. ✓ Konsultacje internetowe Do 3 listopada 2015 r. można było przesyłać uwagi drogą elektroniczną. Z tej możliwości skorzystała 1 osoba, 1 organizacja pozarządowa (Polskie Towarzystwo Miłośników Astronomii) oraz 1 rada okręgu (Rada Okręgu nr 11 Bydgoskie).
	Akcja informacyjno-promocyjna	✓ serwisy internetowe Urzędu Miasta Torunia (www.torun.pl , www.konsultacje.torun.pl , www.um.torun.pl) ✓ plakaty rozmieszczone na terenie zieleńca oraz na ulicach sąsiadujących z tym terenem ✓ Toruń SMS ✓ informacje w mediach lokalnych



Podsumowanie

Celem przeprowadzonych konsultacji było poznanie uwag i opinii mieszkańców w zakresie propozycji zagospodarowania terenu zieleńca przy ul. Chopina. Podczas konsultacji łącznie zgłoszono 24 uwagi lub pytania, spośród których 11 zostało uwzględnionych w całości lub częściowo. Ponadto 2 uwagi zostaną ponownie poddane analizie pod względem przyszłej możliwości wdrożenia. Obecnie trwają prace nad dokumentacją projektową przygotowującą inwestycję do realizacji.



16. PUNKT WIDOKOWY W KASZCZORKU

PLEBISCYT W RAMACH
KONSULTACJI SPOŁECZNYCH
**KASZCZOREK 2016
DOGRYWKA**
**NA CO PRZEZNACZYĆ
25 000 zł?**

COF
W budżecie partycypacyjnym na 2016 r. został złożony wniosek polegający na urządzeniu punktu widokowego w Kaszczorku przy ul. Przyjaciół (koszt projektu: 25 000 zł). Projekt został wybrany warunkowo i wobec sprzeciwu mieszkańców domów położonych w bezpośrednim sąsiedztwie punktu, wnioskodawca odstąpił od swojego pomysłu. Teraz do rozdyponowania przez mieszkańców jest 25 000 zł. Weź udział w konsultacjach społecznych!

KIEDY?
17-21 grudnia 2015 r.

JAK?
Karta do głosowania:
■ na odwrocie ulotki
■ w punktach do głosowania
■ do pobrania na stronie www.konsultacje.torun.pl

GDZIE?
■ Szkoła Podstawowa nr 27 ul. Turystyczna 19 (otwarta poniedziałek- piątek: godz. 8.00 - 15.00)
■ Market MiK, ul. Balladyny 1B (otwarty poniedziałek - sobota: godz. 6.00 - 20.00, niedziela: godz. 9.00 - 16.00)

Konsultacje społeczne prowadzi Wydział Komunikacji Społecznej i Informatyki Urzędu Miasta Torunia
tel. 56 611 60 75, mail: konsultacje@um.torun.pl



Termin

Etap I: 18 listopada - 11 grudnia 2015 r.
Etap II: 17 - 21 grudnia 2015 r.



Liczba uczestników

Etap I: 30 osób uczestniczyło w spotkaniu konsultacyjnym, drogą elektroniczną zgłosiły uwagi 3 osoby
Etap II: 124 osoby wzięły udział w plebiscycie



Organizatorzy

Wydział Komunikacji Społecznej i Informatyki
Współpraca z Miejską Pracownią Urbanistyczną, Wydziałem Środowiska i Zieleni



Przedmiot konsultacji

- ✓ W budżecie partycypacyjnym na 2016 r. został złożony wniosek polegający na urządzeniu punktu widokowego w Kaszczorku, przy ul. Przyjaciół. Projekt zakładał utwardzenie fragmentu ul. Przyjaciół, postawienie barierek, kosza na śmieci, ławek wraz z zadaszeniem, stojaków rowerowych oraz piaskownicy. Pomysł mieszkańców zdobył 65 głosów i został przyjęty do realizacji.
- ✓ Do Urzędu Miasta Torunia zgłosiła się grupa mieszkańców protestujących przeciwko realizacji inwestycji. W wyniku protestu realizacja projektu została uzależniona od wyników przeprowadzonych konsultacji społecznych z mieszkańcami Kaszczorka. Wobec sprzeciwu mieszkańców wnioskodawca zadeklarował odstąpienie od swojego pomysłu. W tej sytuacji celem prowadzonych konsultacji stało się znalezienie nowego przeznaczenia dla 25 tys. zł, które zostały przewidziane w projekcie utworzenia punktu. Było to przedmiotem plebiscytu



zorganizowanego w Kaszczorku w drugim etapie konsultacji.



Przebieg konsultacji

✓ Harmonogram konsultacji społecznych

18 listopada 2015 r. – rozpoczęcie konsultacji społecznych
18 listopada - 11 grudnia 2015 r - zgłaszanie uwag drogą elektroniczną
28 listopada 2015 r. - spotkanie z mieszkańcami
11 grudnia 2015 r. – zakończenie I etapu konsultacji społecznych
17-21 grudnia 2015 r. - plebiscyt

✓ Spotkanie konsultacyjne

28 października 2015 r. odbyło się spotkanie z mieszkańcami Kaszczorka w celu omówienia budzącej spory propozycji punktu widokowego przy ul. Przyjaciół, zgłoszonej do budżetu partycypacyjnego na 2016 r. Uczestnicy spotkania zastanawiali się, na jaki cel można by przeznaczyć pieniądze pierwotnie przeznaczone na budowę punktu w wysokości 25 tys. zł.

✓ Konsultacje internetowe

Do 11 grudnia 2015 r. można było przysyłać uwagi drogą elektroniczną. Z tej możliwości skorzystały 3 osoby.

✓ Plebiscyt

W dniach od 17 do 21 grudnia odbył się plebiscyt, którego uczestnicy mogli wybierać spośród 4 propozycji zgłoszonych przez mieszkańców podczas spotkania konsultacyjnego:

- 1) remont zniszczonych urządzeń na placu zabaw, boisku przy SP nr 27 (ogrodzenie) oraz w punktach przystankowych szlaku kajakowego nad Drwęcą (wiaty),
- 2) dostawienie dwóch lamp na schodach przy SP nr 27 w Kaszczorku - jednej na szczycie schodów oraz jednej u dołu, przy zejściu na ulicę,
- 3) wzbogacenie wiat autobusowych o stojaki dla rowerów (dotyczy projektu Rozbudowa infrastruktury turystycznej i komunikacyjnej w Kaszczorku realizowanego w ramach budżetu partycypacyjnego na 2016 r.),
- 4) wzbogacenie ścieżki rekreacyjnej o dodatkowe elementy, np. ławki (dotyczy projektu Ścieżka zdrowia z alejkami spacerowo - biegowymi w Kaszczorku realizowanego w ramach budżetu partycypacyjnego na 2016 r.) .

Urny do głosowania w plebiscycie zostały umieszczone w dwóch punktach na osiedlu – w Szkole Podstawowej nr 27 i w Markecie MiK w Kaszczorku. W plebiscycie wzięły udział 124 osoby. Spośród 106 głosów oddanych prawidłowo najwięcej osób (58%) poparło propozycję dostawienia lamp na schodach przy Szkole Podstawowej nr 27.



**Akcja
informacyjno-
promocyjna**

- ✓ serwisy internetowe Urzędu Miasta Torunia (www.torun.pl, www.konsultacje.torun.pl, www.um.torun.pl)
- ✓ plakaty z informacją o konsultacjach rozmieszczone lokalnie
- ✓ ulotki dystrybuowane do skrzynek pocztowych mieszkańców Kaszczorka
- ✓ Toruń SMS
- ✓ Informacje w mediach lokalnych



Podsumowanie

Celem pierwszego etapu było skonfrontowanie argumentów zwolenników i przeciwników powstania punktu. Podczas spotkania konsultacyjnego mieszkańcy doszli do porozumienia, a autor wniosku w sprawie utworzenia punktu widokowego ze środków budżetu partycypacyjnego na 2016 r. zrezygnował ze swojego pomysłu.

Drugi etap miał na celu znalezienie wspólnie z mieszkańcami nowego przeznaczenia dla 25 tys. zł, które zostały przewidziane na utworzenie punktu. Propozycje zostały ustalone przez mieszkańców podczas spotkania konsultacyjnego w dniu 28 listopada 2015 r. Następnie mieszkańcy Kaszczorka wzięli udział w lokalnym plebiscyie, w którym największym poparciem cieszyła się propozycja dostawienia oświetlenia na schodach przy Szkole Podstawowej nr 27 w Toruniu.

Z uwagi na to, że koszt zwycięskiego zadania nr 2 wyniesie około 10 tys. zł, jest możliwe przekazanie pozostałych środków na kolejne zadanie, tj. na dostawienie dodatkowych elementów podczas wykonywania ścieżki rekreacyjnej w Kaszczorku ze środków budżetu partycypacyjnego na 2016 r. Właściwe wydziały i jednostki Urzędu Miasta Torunia otrzymały informację o wynikach konsultacji społecznych wraz ze wskazaniem danych kontaktowych autorów zwycięskich propozycji, z którymi będą się kontaktować podczas planowania realizacji zadań.



III. Inne działania o charakterze konsultacyjnym

1. PROPOZYCJE ZMIAN W KOMUNIKACJI MIEJSKIEJ



Termin 2-23 października 2015 r.



Organizatorzy Wydział Komunikacji Społecznej i Informacji
Wydział Gospodarki Komunalnej



Przedmiot konsultacji Działaniem o charakterze konsultacyjnym było zasięgnięcie opinii mieszkańców w zakresie propozycji przebiegu tras komunikacji miejskiej na nowym odcinku Trasy Średnicowej Północnej. Miasto zaproponowało uruchomienie nowej linii autobusowej nr 25 oraz zmianę trasy linii autobusowej nr 28 i 37.



Przebieg konsultacji

- ✓ Korzystając z miejskich serwisów internetowych oraz informacji w mediach miasto jako organizator transportu publicznego zaproponowało mieszkańcom nowy przebieg tras komunikacji miejskiej po otwarciu II etapu Trasy Średnicowej Północnej – uruchomienie nowej linii autobusowej nr 25 i zmianę trasy linii nr 28 i 37.
- ✓ Uwagi do propozycji można było zgłaszać do 23 października 2015 mailowo, listownie, lub osobiście. Wszystkie informacje o propozycjach zmian w komunikacji były dostępne na stronie www.konsultacje.torun.pl i www.torun.pl. Wśród zamieszczonych materiałów znalazły się poglądowe mapy z zaznaczonym przebiegiem proponowanych tras autobusów. Mieszkańcy zgłosili wiele cennych opinii i sugestii w sprawie przebiegu tras – łącznie wpłynęło 57 uwag.



Akcja informacyjno-promocyjna

- ✓ miejskie serwisy internetowe
- ✓ informacje wysłane do lokalnych mediów



2. BUDŻET PARTYCYPACYJNY TORUNIA NA 2016 R.



Termin 9 marca – 25 lipca 2015 r.



Liczba uczestników 27 925 osób



Organizatorzy Wydział Komunikacji Społecznej i Informacji (w zakresie przeprowadzenia procedury budżetu partycypacyjnego) wydziały i jednostki Urzędu Miasta Torunia (w zakresie weryfikacji merytorycznej)



Przedmiot konsultacji

Budżet partycypacyjny to szczególny sposób decydowania o części wydatków publicznych. Polega na tym, że władze lokalne oddają do dyspozycji mieszkańców część miejskiego budżetu. Dzięki temu każdy może samodzielnie zgłaszać, a potem decydować w głosowaniu, na co te pieniądze zostaną wydane.

Podstawą budżetu partycypacyjnego jest bezpośrednie działanie mieszkańców. Samodzielnie wymyślają projekty, szukają dla nich poparcia, zgłaszają je, a następnie głosują i wybierają te najpopularniejsze.

W 2016 r. na budżet partycypacyjny Toruń przeznaczył 6,6 mln zł. Pieniądze te zostały podzielone na dwie pule:

- ogólnomiejską (30%, to jest 1,980 mln zł),
- lokalną (70%, to jest 4,620 mln zł).



Przebieg konsultacji

- ✓ od 9 do 31 marca 2015 r. mieszkańcy mogli składać wnioski ze swoimi propozycjami zadań do budżetu partycypacyjnego na 2016 r.
- ✓ 1 kwietnia 2015 r. rozpoczęła się weryfikacja złożonych propozycji: najpierw formalna, a następnie merytoryczna
- ✓ 5 czerwca 2015r. ogłoszono listy projektów: poddanych pod głosowanie i niepoddanych pod głosowanie, wraz z uzasadnieniem
- ✓ od 20 do 29 czerwca 2015 r. odbyło się głosowanie
- ✓ 25 lipca 2015 r. opublikowano wyniki głosowania



Akcja informacyjno-promocyjna

- ✓ informacje przekazywane do lokalnych mediów (konferencja prasowa, informacje przesyłane drogą mailową)
- ✓ miejskie serwisy internetowe, w tym orbiTorun.pl
- ✓ serwis Toruń SMS
- ✓ plakaty w autobusach komunikacji miejskiej, na słupach ogłoszeniowych, w budynkach wydziałów UMK, rozmieszczane w osiedlach przez rady okręgów
- ✓ ulotki informacyjne dla mieszkańców, w tym dostarczone do wszystkich toruńskich gospodarstw domowych
- ✓ reklamówki radiowe i telewizyjne w mediach lokalnych
- ✓ współpraca z osobami i organizacjami, w tym radami osiedli w zakresie bieżącego informowania o przebiegu naboru, procedurach, terminach, zasadach działania, itp.
- ✓ udostępnianie bieżących informacji na strony internetowe i profile w serwisach społecznościowych prowadzone przez osoby i podmioty trzecie
- ✓ bieżące odpowiadanie na pytania zadawane przez mieszkańców w trakcie zgłaszania wniosków drogą mailową i telefonicznie



Podsumowanie

Szeroka akcja informacyjna oraz bardzo dobra współpraca z lokalnymi mediami zaowocowała złożeniem przez torunian 170 propozycji projektów do realizacji w ramach budżetu partycypacyjnego na 2016 r. W głosowaniu, w którym wzięło udział blisko 28 tysięcy osób, mieszkańcy wybrali ostatecznie do realizacji 53 projekty, w tym 48 z puli lokalnej i 5 z puli ogólnomiejskiej.



IV. Podsumowanie i wnioski

1) W 2015 r. Wydział Komunikacji Społecznej i Informacji Urzędu Miasta Torunia przeprowadził łącznie 18 konsultacji społecznych oraz zbierał uwagi do propozycji zmian w komunikacji miejskiej, a także przeprowadził procedurę budżetu partycypacyjnego na 2016 r. (łącznie 20 działań związanych z konsultacjami społecznymi).

2) Tematyka przeprowadzonych konsultacji była szeroka i obejmowała następujące kwestie:

- ✓ zagospodarowanie przestrzeni (9 tematów),
- ✓ ochrona środowiska (3 tematy),
- ✓ sprawy społeczne, edukacja (2 tematy),
- ✓ ruch pieszy, rowerowy i drogowy (2 tematy),
- ✓ ochrona obszarów historycznych w mieście (1 temat),
- ✓ współpraca gminy z organizacjami pozarządowymi (1 temat).

3) Spośród przeprowadzonych konsultacji: 4 procesy dotyczyły konsultowania dokumentów strategicznych i programów, a pozostałe 14 innych kwestii, zwykle praktycznych (zagospodarowanie przestrzenne, ruch drogowy itp.).

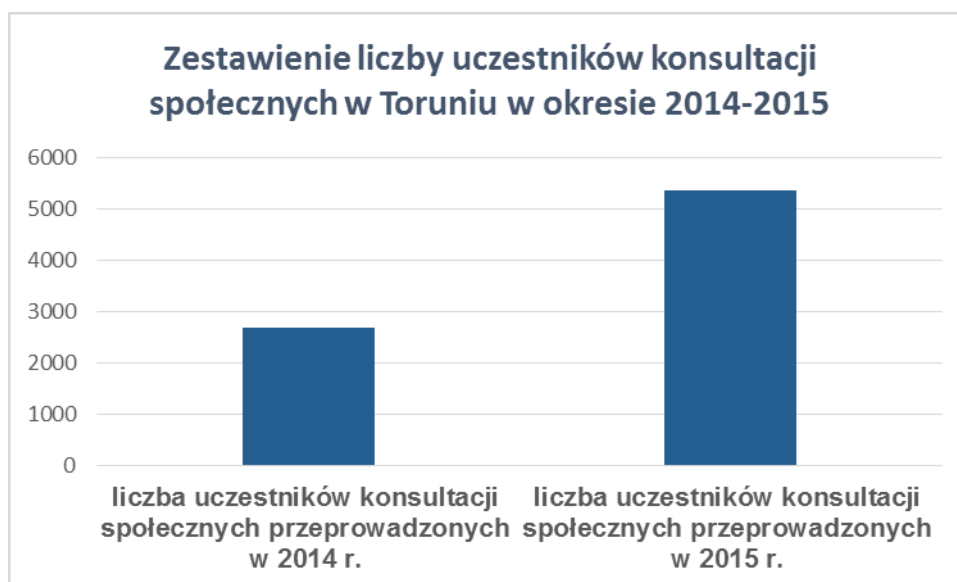
4) Łącznie w konsultacjach społecznych wzięło udział w 2016 r. ok. 5.370 osób, z czego ok. 370 osób wzięło udział w konsultacjach dokumentów programowych, strategicznych i projektów aktów prawnych, a ok. 5.000 - w konsultacjach dotyczących kwestii praktycznych (np. zagospodarowania przestrzennego czy ruchu drogowego). Należy zaznaczyć, że blisko 28.000 mieszkańców zaangażowało się w działania związane z budżetem partycypacyjnym na rok 2016.

5) Dodatkowe informacje o przeprowadzonych konsultacjach społecznych są dostępne na stronie internetowej: www.konsultacje.torun.pl w dziale „Konsultacje społeczne”, gdzie publikowane są pełne raporty pokonsultacyjne.



Wnioski końcowe:

- 1) Konsultacje społeczne dokumentów programowych, strategicznych bądź projektów aktów prawnych, podobnie jak w poprzednim roku, cieszyły się zdecydowanie mniejszym zainteresowaniem. Przyczyn tego stanu rzeczy można upatrywać w tym, że tematyka tego typu konsultacji jest bardziej złożona i często specjalistyczna, a wypowiedzenie się wymaga zapoznania się z całym dokumentem. W tym przypadku nie ma również możliwości zastosowania takich narzędzi komunikacji jak głosowanie internetowe na jedną z opcji albo szybka ankieta. Jednocześnie nie bez znaczenia jest to, że tego typu dokumenty zwykle powstają od początku w procedurze partycypacyjnej, tj. we współpracy z osobami lub organizacjami branżowymi, zainteresowanymi zagadnieniem – poprzez pracę grup roboczych, grup reprezentatywnych lub poprzez prowadzenie badań ankietowych.
- 2) Jednocześnie zauważalne jest znikome zaangażowanie organizacji pozarządowych w procesy konsultacyjne. Należy rozważyć większe zaangażowanie w procesy konsultacyjne członków Rady Działalności Pożytku Publicznego dla Miasta Torunia.
- 3) W stosunku do 2014 r. nastąpił znaczny wzrost liczby osób uczestniczących w konsultacjach. Wzrosła także ilość osób biorących udział w głosowaniu na projekty realizowane w ramach budżetu partycypacyjnego na 2016 r.





- 4) Podsumowując rok 2015 i analizując zastosowane narzędzia konsultacyjne należy stwierdzić, że mieszkańcy najchętniej angażują się w procesy konsultacyjne dotyczące ich najbliższego otoczenia, a najbardziej popularne i cieszące się największym zainteresowaniem techniki konsultacyjne to spacery badawcze i warsztaty przy mapie. Jednocześnie mieszkańcy w mniejszym stopniu angażują się w procesy dotyczące przedsięwzięć, których realizacja jest odsunięta w czasie.

*Paweł Piotrowicz
Przewodniczący Rady Społecznej
ds. Konsultacji Społecznych*