

SPRAWOZDANIE Z KONSULTACJI SPOŁECZNYCH

PROWADZONYCH
PRZEZ GMINĘ MIASTA TORUŃ W 2016 R.

Rada Społeczna ds. Konsultacji Społecznych

*Urząd Miasta Torunia
ul. Wały gen. Sikorskiego 8, 87-100 Toruń
tel. 56 611 87 47, e-mail: wksii@um.torun.pl*

Toruń, marzec 2017 r.





Spis treści

I. Wstęp	3
II. Charakterystyka konsultacji prowadzonych przez Urząd Miasta Torunia w 2015	4
Podstawowe dane statystyczne	5
Podsumowanie procesów konsultacyjnych	8
Skrócone charakterystyki poszczególnych procesów konsultacyjnych	12
1. MISIACZEK” NA NOWO	12
2. Parking na Rubinkowie	14
3. #CYRK. Ze zwierzętami czy bez?	16
4. Reklama zewnętrzna w przestrzeni miejskiej	19
5. Tramwajowy Toruń	21
6. Most Piłsudskiego na nowo	26
7. Przedłużamy Długą	28
8. Zieleń przy Muzeum	31
9. Alpinarium w nowej odsłonie	33
10. Zmiany w radach okręgów	36
11. Gospodarka odpadami 2030	38
12. Tramwajowy Toruń - Centrum	40
13. Działka przy Broniewskiego	44
14. Program współpracy GMT z organizacjami pozarządowymi w 2017.....	46
15. Zmiany w Wieloletnim Programie współpracy GMT z NGO na lata 2013-2017.....	50
16. Miejsce dla basenu na Bydgoskim	52
17. Rewitalizacja. Wyznaczamy obszary zdegradowane i obszary rewitalizacji	55
18. Urządzamy lasy miejskie	67
19. Rowerem po Toruniu	62
20. Zielony JAR	64
21. Św. Józefa i Kaszubska do przebudowy	67
III. Inne działania o charakterze konsultacyjnym	71
1. Budżet partycypacyjny na 2017 r.	71
2. Badanie społeczne w sprawie obiektu sportowo-rekreacyjnego	73
3. Badanie społeczne w sprawie stacji napraw rowerów	75
IV. Podsumowanie i wnioski	77



I. Wstęp

Zgodnie z zapisami §12 punkt 2 Regulaminu Konsultacji Społecznych (załącznik do uchwały nr 508/13 RMT z dnia 21 lutego 2013 r.) Rada Społeczna ds. Konsultacji Społecznych przedstawia Radzie Miasta Torunia sprawozdanie z konsultacji społecznych realizowanych w poprzednim roku kalendarzowym.

Rada Społeczna ds. Konsultacji Społecznych (RSdsKS) została powołana jako organ doradczy Prezydenta Miasta Torunia zajmujący się tematyką konsultacji społecznych.

W dniu 10 listopada 2015 r. Prezydent Miasta Torunia powołał Radę Społeczną ds. Konsultacji Społecznych drugiej kadencji, na lata 2015 – 2017. W skład Rady wchodzi:

radni Miasta Torunia wskazani w drodze uchwały Rady Miasta Torunia nr 142/15 z dnia 24 września 2015 r.

- 1) Dagmara Tuszyńska
- 2) Łukasz Walkusz
- 3) Witold Waczyński

przedstawiciele organizacji pozarządowych Torunia zgłoszeni w wyniku otwartego naboru

- 4) Łukasz Broniszewski, Fundacja Stabilo (zastąpiony 16.11.2016 przez p. Jana Kwiatkowskiego, TMPS Czas Gospodarzy)
- 5) Joanna Danicka, CISTOR Stowarzyszenie Partnerstwo Społeczne
- 6) Krzysztof Kanabaj, Stowarzyszenie Kujawsko-Pomorski Ośrodek Wsparcia Inicjatyw Pozarządowych TŁOK

mieszkańcy Torunia zgłoszeni w wyniku otwartego naboru

- 7) Jerzy Berduszek
- 8) Anna Giełżyńska
- 9) Monika Sulecka

pracownicy Urzędu Miasta Torunia wskazani przez Prezydenta

- 10) Magdalena Kamińska, Wydział Komunikacji Społecznej i Informacji Urzędu Miasta Torunia
- 11) Paweł Piotrowicz, Wydział Komunikacji Społecznej i Informacji Urzędu Miasta Torunia
- 12) Małgorzata Ptaszek, Biuro Toruńskiego Centrum Miasta.



W związku z rezygnacją z udziału w Radzie Łukasza Broniszewskiego Prezydent Miasta Torunia ogłosił publiczny nabór uzupełniający do składu Rady, w wyniku którego do składu Rady, na mocy Zarządzenia nr 349 Prezydenta Miasta Torunia z dnia 16 listopada 2016 r., został wybrany do RS ds KS jako przedstawiciel organizacji pozarządowej p. Jan Kwiatkowski.

Zadaniem Rady Społecznej ds. Konsultacji Społecznych jest m.in. doradzanie Prezydentowi Torunia w sprawach związanych z konsultacjami społecznymi, opiniowanie wniosków o przeprowadzenie konsultacji społecznych składanych w dorocznym naborze ogłaszającym przez Prezydenta Miasta, a także przedstawianie Radzie Miasta Torunia rocznego sprawozdania z przeprowadzonych konsultacji wraz z wnioskami.

II. Charakterystyka konsultacji prowadzonych przez Urząd Miasta Torunia w 2016 r.

Plan konsultacji na 2016 r. został zatwierdzony uchwałą Rady Miasta Torunia nr 222/2015 z dnia 16 grudnia 2015 r. Pierwotnie przewidywał zrealizowanie dwunastu tematów konsultacyjnych (patrz Załącznik nr 1) . W dniu 24 listopada 2016 r. na mocy uchwały Rady Miasta Torunia nr 475/2016 Plan konsultacji społecznych został zmieniony:

- ✓ Wykreślono wiersze:
- nr 3 – konsultacje społeczne w sprawie wyznaczania członków Komitetu Rewitalizacji i zasad jego funkcjonowania
- nr 4 – konsultacje społeczne w sprawie Aktualizacji Strategii Rozwoju Miasta Torunia do roku 2020
- nr 7 – konsultacje społeczne w sprawie zagospodarowania Strugi Toruńskiej wraz z rewitalizacją otoczenia (dokumentacja projektowa)
- nr 11 – konsultacje społeczne w sprawie Staromiejskie Centrum Aktywizacji i Integracji Mieszkańców.

Zgodnie z praktyką, w ciągu roku pojawiały się nowe tematy konsultacyjne, nieujęte w planie, zgłaszane przez uprawnione podmioty lub realizowane z inicjatywy własnej organów GMT. Łącznie w 2016 r. Wydział Komunikacji Społecznej i Informacji przeprowadził **21 procesów konsultacyjnych** oraz 3 działania o charakterze konsultacyjnym.

Wszystkim konsultacjom towarzyszyła akcja informacyjno-promocyjna. Dla części konsultacji projektowane są oddzielne materiały, takie jak plakaty, ulotki. Przy procesach o charakterze lokalnym wykorzystywany jest wzór plakatu, na którym możliwe jest wpisanie tematu konsultacji, terminu i miejsca spotkania (tzw. „ślepy” plakat). Pozwala to na przeprowadzenie akcji informacyjnej wśród mieszkańców w krótkim czasie bez



konieczności ponoszenia dodatkowych kosztów projektowania materiałów promocyjnych.

**KONSULTACJE
SPOŁECZNE**

PRZYJDŹ na spotkanie

(miejscę spotkania)

szczegóły na www.konsultacje.torun.pl

Wydział Komunikacji Społecznej i Informacji Urzędu Miasta Torunia
ul. Wały gen. Sikorskiego 8, 87-100 Toruń, tel. 56 611 86 73, konsultacje@um.torun.pl

**KONSULTACJE
SPOŁECZNE**
Wpływamy na Toruń

Miasto Toruń

Podstawowe dane statystyczne

W 2016 r. Wydział Komunikacji Społecznej i Informacji Urzędu Miasta Torunia przeprowadził łącznie:

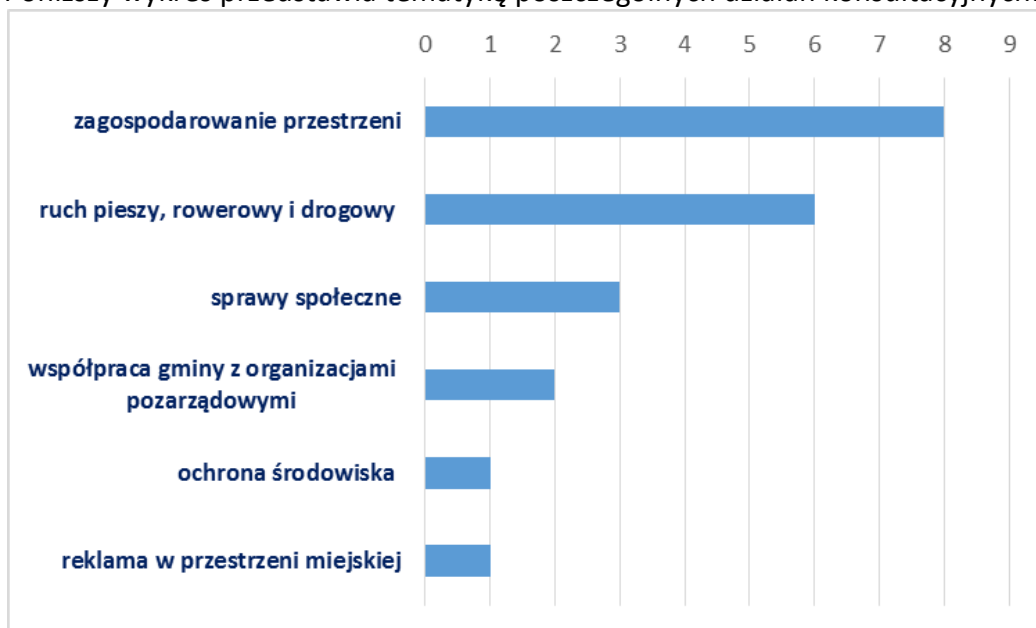
- ✓ 21 własnych procesów konsultacyjnych;
- ✓ 3 działania o charakterze konsultacyjnym, w tym:
 - 1 badanie w sprawie lokalizacji stacji napraw rowerów;
 - 1 badanie w sprawie akceptacji mieszkańców dla budowy kompleksu sportowo-rekreacyjnego przy ul. Chrzanowskiego;
 - głosowanie w ramach budżetu partycypacyjnego na 2017 r.

Tematyka przeprowadzonych konsultacji obejmowała:

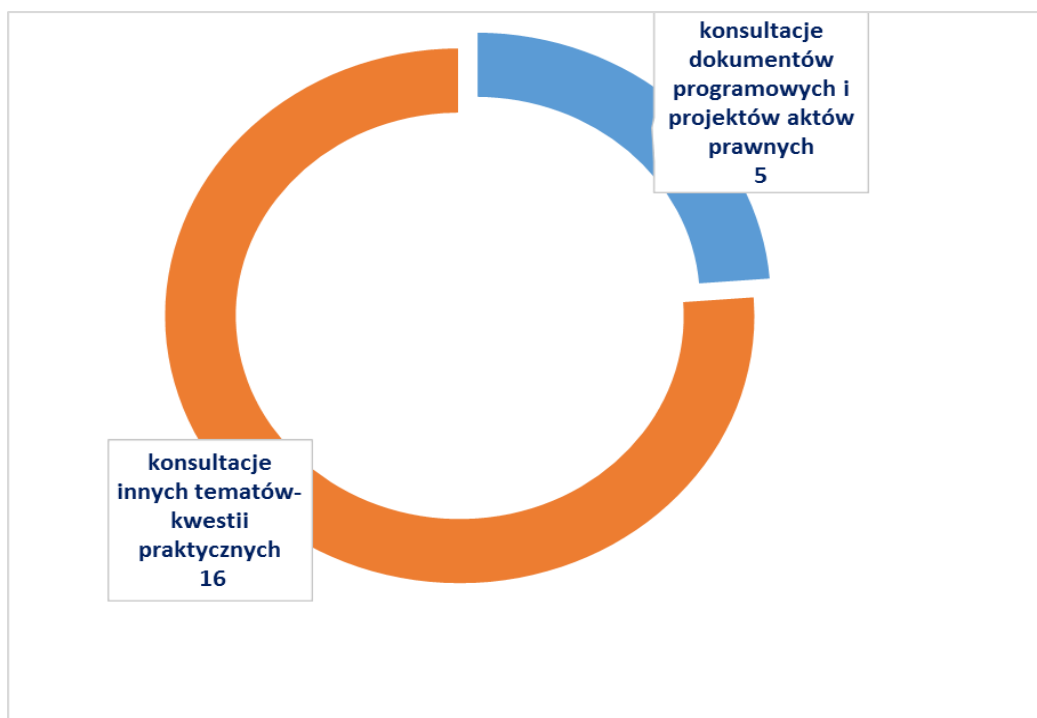
- ✓ zagospodarowanie przestrzeni (8 tematów)
- ✓ ruch pieszy, rowerowy i drogowy (6 tematów)
- ✓ sprawy społeczne (3 tematy)
- ✓ współpraca gminy z organizacjami pozarządowymi (2 tematy)
- ✓ ochrona środowiska (1 temat)
- ✓ reklama w przestrzeni miejskiej (1 temat).



Poniższy wykres przedstawia tematykę poszczególnych działań konsultacyjnych:

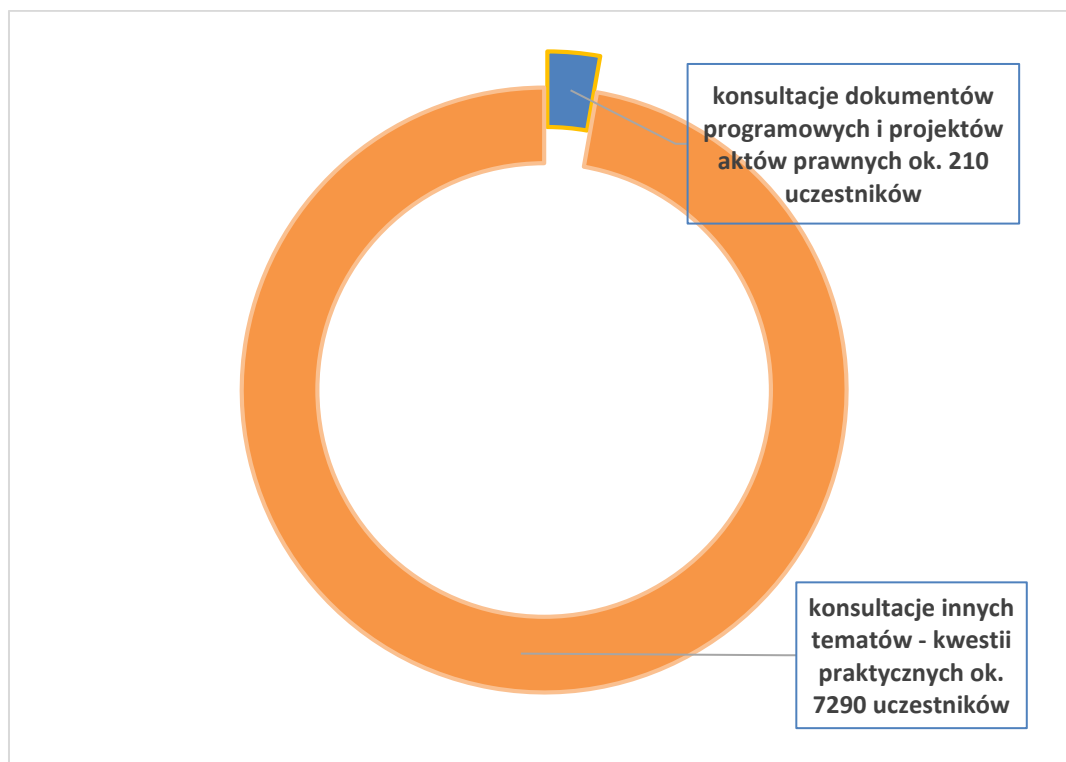


Spośród przeprowadzonych konsultacji: 5 dotyczyło dokumentów programowych i projektów aktów prawnych, a 16 kwestii praktycznych, takich jak urządzenie przestrzeni, ruch drogowy itp.





łącznie w 2016 r. w konsultacjach społecznych wzięło udział ok. 7500 osób (nie licząc budżetu partycypacyjnego), z czego ok. 210 - w konsultacjach dokumentów programowych, strategicznych i projektów aktów prawnych, a ok. 7290 - w konsultacjach dotyczących szczegółowych rozwiązań praktycznych (np. zagospodarowania przestrzennego, ruchu drogowego).





Podsumowanie procesów konsultacyjnych

Lp.	Temat	Inicjator konsultacji	Zastosowane techniki	Liczba uczestników	Współpraca
1.	„MISIACZEK” NA NOWO Konsultacje społeczne na temat przebudowy placu zabaw „Misiaczek” wraz z boiskiem sportowym przy ul. Lubickiej 48	Prezydent Miasta Torunia	spotkanie z mieszkańcami konsultacje internetowe	10 osób	Wydział Inwestycji i Remontów Wydział Gospodarki Komunalnej
2.	PARKING NA RUBINKOWIE Konsultacje społeczne w sprawie budowy parkingu dwupoziomowego przy ul. Dziewulskiego 38	Prezydent Miasta Torunia	spotkanie z mieszkańcami, konsultacje internetowe	ok. 60 osób	Wydział Architektury i Budownictwa Wydział Gospodarki Komunalnej
3.	#CYRK. ZE ZWIERZĘTAMI CZY BEZ? Konsultacje społeczne w sprawie udostępniania terenów gminnych właścicielom cyrków organizującym występy z udziałem zwierząt	Prezydent Miasta Torunia	debata publiczna z udziałem ekspertów i mieszkańców, badanie społeczne, konsultacje internetowe	ok. 640 osób (w tym 500 osób, które wzięło udział w badaniu sondażowym)	Instytut Socjologii UMK Fundacja Art Watch
4.	REKLAMA ZEWNĘTRZNA W PRZESTRZENI MIEJSKIEJ W TORUNIU (I etap konsultacji społecznych)	Prezydent Miasta Torunia	ankieta internetowa	823 osoby	Miejska Pracownia Urbanistyczna
5.	TRAMWAJOWY TORUŃ JAR I RUBINKOWO Konsultacje społeczne w ramach rozbudowy sieci tramwajowej w Toruniu: 1. Budowa linii tramwajowej prowadzącej do osiedla JAR	Wymóg projektowy dla zadania pn.: „Usprawnienie powiązań	spotkania z mieszkańcami, spacer badawczy - przejazd tramwajem konsultacyjnym, dyżury konsultacyjne,	ok. 880 osób (w tym 609 osób, które wzięło udział w badaniu ankietowym)	Wydział Gospodarki Komunalnej, Miejski Zakład Komunikacji Spółka z o.o. w Toruniu



	2. Budowa linii tramwajowej we wschodniej części miasta (I etap konsultacji)	komunikacyjnych w regionie poprzez rozwój ekologicznego transportu szynowego BiT City II”	konsultacje internetowe, ankieta online, ankieta papierowa		
6.	MOST PIŁSUDSKIEGO NA NOWO (I etap konsultacji społecznych)	Prezydent Miasta Torunia	badanie ankietowe	3816 osób	Miejski Zarząd Dróg
7.	PRZEDŁUŻAMY DŁUGĄ	Prezydent Miasta Torunia	spotkanie z mieszkańcami, konsultacje internetowe	ok. 90 osób	Wydział Gospodarki Komunalnej, Miejski Zarząd Dróg
8.	ZIELEŃ PRZY MUZEUM	Prezydent Miasta Torunia	plenerowe spotkanie z mieszkańcami, konsultacje internetowe	ok. 50 osób	Wydział Środowiska i Zieleni
9.	ALPINARIUM W NOWEJ ODSŁONIE	Prezydent Miasta Torunia	plenerowe spotkanie z mieszkańcami, konsultacje internetowe	ok. 50 osób	Wydział Środowiska i Zieleni
10.	ZMIANY W RADACH OKRĘGÓW	Rada Miasta Torunia	dyżury konsultacyjne, spotkania konsultacyjne, konsultacje internetowe	ok. 50 osób	Biuro Rady Miasta
11.	GOSPODARKA ODPADAMI 2030 (I etap konsultacji społecznych)	Prezydent Miasta Torunia	konsultacje internetowe	2 osoby	Wydział Gospodarki Komunalnej
12.	TRAMWAJOWY TORUŃ - CENTRUM	Prezydent Miasta Torunia	plenerowe spotkanie z mieszkańcami, spotkanie z mieszkańcami, dyżur konsultacyjny,	ok. 200 osób (w tym 126 osób, które wzięło udział w badaniu ankietowym)	Wydział Gospodarki Komunalnej, Miejski Zakład Komunikacji Spółka z o.o. w Toruniu



			konsultacje internetowe, ankieta online, ankieta papierowa		
13.	DZIAŁKA PRZY BRONIEWSKIEGO	Prezydent Miasta Torunia	spacer badawczy - plenerowe spotkanie z mieszkańcami, konsultacje internetowe	ok. 50 osób	Wydział Gospodarki Komunalnej
14.	PROGRAM WSPÓŁPRACY GMINY MIASTA TORUŃ Z ORGANIZACJAMI POZARZĄDOWYMI NA 2017 R.	Prezydent Miasta Torunia	spotkanie dla organizacji pozarządowych prowadzone metodą „World Cafe”, konsultacje internetowe, dyskusja na posiedzeniu Rady Działalności Pożytku Publicznego Miasta Torunia	81 osób	Wydział Kultury, Wydział Zdrowia i Polityki Społecznej, Wydział Sportu i Turystyki, Wydział Rozwoju i Programowania Europejskiego, Rada Działalności Pożytku Publicznego dla Miasta Torunia
15	ZMIANY W WIELOLETNIM PROGRAMIE WSPÓŁPRACY GMINY MIASTA TORUŃ Z NGO NA LATA 2013-2017	Prezydent Miasta Torunia	dyżur konsultacyjny, konsultacje internetowe	j.w.-	j.w.
16.	MIEJSCE DLA BASENU NA BYDGOSKIM	Prezydent Miasta Torunia	spotkanie z mieszkańcami, spacer badawczy, konsultacje internetowe, ankieta on- line	65 osób	Wydział Inwestycji i Remontów, Miejska Pracownia Urbanistyczna
17.	REWITALIZACJA - WYZNACZAMY OBSZARY ZDEGRADOWANE I OBSZARY REWITALIZACJI	Prezydent Miasta Torunia	spotkanie z mieszkańcami, konsultacje internetowe, warsztaty z mieszkańcami	78 osób	Wydział Rozwoju i Programowania Europejskiego



18.	URZĄDZAMY LASY MIEJSKIE	Prezydent Miasta Torunia	spotkanie z mieszkańcami, konsultacje internetowe	ok. 80 osób	Wydział Środowiska i Zieleni
19.	ROWEREM PO TORUNIU (I etap konsultacji)	Prezydent Miasta Torunia	badanie ankietowe	310 osób	Miejski Zarząd Dróg
20.	ZIELONY JAR	Prezydent Miasta Torunia	spacer badawczy, spotkanie z mieszkańcami, konsultacje internetowe	ok. 70 osób	Wydział Środowiska i Zieleni
21.	ŚW. JÓZEFA I KASZUBSKA DO PRZEBUDOWY	Prezydent Miasta Torunia	spotkanie z mieszkańcami, konsultacje internetowe	ok. 100	Wydział Gospodarki Komunalnej, Miejski Zarząd Dróg

Działania o charakterze konsultacyjnym

1.	BUDŻET PARTYCYPACYJNY TORUNIA NA 2017 r.	Rada Miasta Torunia, Prezydent Miasta Torunia	konsultacje internetowe, mobilny punkt do głosowania, głosowanie za pomocą papierowych kart	21 411 osób	wszystkie jednostki miejskie
2.	BADANIE W SPRAWIE AKCEPTACJI MIESZKAŃCÓW DLA BUDOWY OBIEKTU SPORTOWO-REKREACYJNEGO PRZY UL. CHRZANOWSKIEGO	Prezydent Miasta Torunia	wywiady kwestionariuszowe	566 osób	Wydział Inwestycji i Remontów
3.	BADANIE SPOŁECZNE W SPRAWIE LOKALIZACJI STACJI NAPRAW ROWERÓW	Prezydent Miasta Torunia	ankieta internetowa	541 osób	Miejski Zarząd Dróg



Skrócone charakterystyki poszczególnych procesów konsultacyjnych

1. "Misiaczek" na nowo



Termin 8 stycznia - 8 lutego 2016 r.



Liczba uczestników 10 osób wzięło udział w spotkaniu konsultacyjnym



Organizatorzy Wydział Komunikacji Społecznej i Informacji
Wydział Inwestycji i Remontów
Wydział Gospodarki Komunalnej



Przedmiot konsultacji W 2016 r. Urząd Miasta Torunia zaplanował przebudowę placu zabaw "Misiaczek" wraz z boiskiem sportowym przy ul. Lubickiej 48 w Toruniu. Projekt nowego placu zabaw i boiska zakładał m.in.: nowe urządzenia na placu zabaw, budowę boiska wielofunkcyjnego do gry w koszykówkę i siatkówkę z nawierzchnią sportową (poliuretanową), z możliwością rekreacyjnej gry w piłkę ręczną i nożną (pod koszami przewidziano ustawienie bramek do piłki ręcznej), ławki, stojaki na rowery, oświetlenie. Zapytano mieszkańców, co sądzą o opracowanym projekcie przebudowy placu.



Przebieg konsultacji

✓ **Harmonogram konsultacji społecznych:**

8 stycznia 2016 r. - początek konsultacji społecznych
8 stycznia - 8 lutego 2016 r. - zgłaszanie uwag drogą elektroniczną
28 stycznia 2016 r. - spotkanie z mieszkańcami
8 lutego 2016 r. - zakończenie konsultacji społecznych

✓ **Spotkanie konsultacyjne**

26 stycznia 2016 r. w Szkole Podstawowej nr 2 przy ul. Targowej 15/17 odbyło się spotkanie konsultacyjne, w którym wzięło udział 10 osób.

W trakcie spotkania autorzy projektu nowego placu zabaw oraz boiska sportowego przedstawili jego szczegóły mieszkańcom, a następnie wraz z obecnymi na spotkaniu urzędnikami odpowiedzieli na zadane pytania i zgłoszone uwagi.



✓ **Konsultacje internetowe**

Do 8 lutego 2016 r. można było przysyłać uwagi drogą elektroniczną. Z tej możliwości podczas konsultacji nikt nie skorzystał.



Akcja informacyjno- promocyjna

- ✓ serwisy internetowe Urzędu Miasta Torunia
- ✓ plakaty z informacją o konsultacjach rozmieszczone lokalnie
- ✓ Toruń SMS



Koszty

Konsultacje przeprowadzono bezkosztowo.



Podsumowanie

Celem konsultacji na temat przebudowy placu zabaw „Misiaczek” wraz z boiskiem sportowym przy ul. Lubickiej 48 w Toruniu było przedstawienie mieszkańcom korzystającym z tego terenu projektu jego przebudowy oraz zebranie uwag. Uwzględniono wniosek mieszkańców o podwyższenie piłkochwyłów z 6 m do 8 m oraz 1 wniosek dotyczący zamykania obiektu po godz. 23.00. Dodatkowo zamontowano na terenie placu monitoring. Od sierpnia 2016 r. torunianie mogą korzystać z wyremontowanego placu zabaw „Misiaczek”.



2. Parking na Rubinkowie



Termin

8 - 29 stycznia 2016 r.



Liczba uczestników

- ok. 50 osób wzięło udział w spotkaniu konsultacyjnym
- 8 osób i 1 organizacja pozarządowa wzięły udział w konsultacjach internetowych
- 2 spółdzielnie mieszkaniowe oraz 1 organizacja pozarządowa wniosła uwagi pisemne, za pośrednictwem oficjalnych pism



Organizatorzy

Wydział Komunikacji Społecznej i Informacji
Wydział Architektury i Budownictwa
Wydział Gospodarki Komunalnej



Przedmiot konsultacji

W 2016 r. Urząd Miasta Torunia zaplanował budowę przystanku przesiadkowego wraz z parkingiem dwupoziomowym przy ul. Dziewulskiego 38, w miejscu pętli linii komunikacji miejskiej. O kształcie obiektu zadecyduje konkurs architektoniczny. W ramach konsultacji społecznych urzędnicy zwrócili się do mieszkańców z pytaniem, jakie dodatkowe funkcje powinno się zaplanować w obiekcie, aby spełniał on lokalne potrzeby.



Przebieg konsultacji

✓ Harmonogram konsultacji społecznych

7 stycznia 2016 r. - początek konsultacji społecznych
7 - 29 stycznia 2016 r. - zgłaszanie uwag drogą elektroniczną
15 stycznia 2016 r. - spotkanie z mieszkańcami
29 stycznia 2016 r. - zakończenie konsultacji społecznych

✓ Spotkanie konsultacyjne

15 stycznia 2016 r., o godz. 17.00, w Zespole Szkół nr 31, ul. Dziewulskiego 41B odbyło się spotkanie konsultacyjne, w którym wzięło udział ok. 50 osób. Obecni na spotkaniu przedstawiciele urzędu przedstawili mieszkańcom ideę planowanego parkingu, zdjęcia i wizualizacje podobnych parkingów w innych miastach polskich i europejskich.

✓ Konsultacje internetowe

Do 8 lutego 2016 r. można było przysyłać uwagi drogą elektroniczną. Z tej możliwości podczas konsultacji skorzystało 8 osób i 1 organizacja pozarządowa. Oprócz tego 2 spółdzielnie mieszkaniowe oraz 1 organizacja pozarządowa wniosła uwagi pisemne, za pośrednictwem oficjalnych pism.



Akcja informacyjno-promocyjna

- ✓ serwisy internetowe Urzędu Miasta Torunia
- ✓ plakaty
- ✓ ulotki informacyjne dostarczone do skrzynek mieszkańców budynków mieszkalnych w sąsiedztwie planowanego parkingu
- ✓ Toruń SMS



Koszty

Koszty organizacji konsultacji społecznych w sprawie parkingu na Rubinkowie wyniosły 1500 zł brutto. Na tę kwotę złożyły się koszty: przygotowania projektu, wydruku oraz dystrybucja ulotek, zakup artykułów spożywczych dla uczestników spotkania konsultacyjnego.



Podsumowanie

W trakcie procesu konsultacyjnego wpłynęło wiele uwag i sugestii mieszkańców dotyczących zarówno przyszłych funkcji w budynku parkingu, jak i nowych lokalizacji parkingu czy też samego pomysłu budowania parkingu dwupoziomowego. Mimo krytycznych opinii w zakresie planowanej inwestycji, z uwagi na ogromne zapotrzebowanie wśród mieszkańców Rubinkowa na miejsca parkingowe zdecydowano o realizacji inwestycji. W marcu 2017 r. ogłoszono przetarg na opracowanie koncepcji programowo-przestrzennej.



3. #CYRK. Ze zwierzętami czy bez?

KONSULTACJE SPOŁECZNE Wpływamy na Toruń

Konsultacja prowadzi WYDZIAŁ KOMUNIKACJI I INFORMACJI URZĘDU MIASTA TORUŃ
tel. 58 87 84 74, e-mail: konsultacje@um.torun.pl

ORGANIZATORZY:
Instytut Socjologii
Fundacja Art Watch

TERMIN:
25 II czwartek, o. 17.00 / Harmonijka ul. Fosa Staromiejska 1a, sala 1

PRELEGENDY:
XAVIER BANLE – przedstawiciel Komitetu Obrony Zwierząt i Edukacji Ekologicznej
prof. ANDRZEJ ELŻĄDOWSKI – zoolog i paleontolog, PAN, kierownik Sekcji Dobrostanu Zwierząt w Polskim Towarzystwie Etycznym
PAWEŁ KALISZEWSKI – technik weterynarii, trener zwierząt, artysta widowiskowy współpracujący z Cyrkiem Zalewski
ZBIGNIEW KRZYWICKI – lekarz weterynarii
SYLWIA SIEDLECKA – adwokat w Zakładzie Literatury i Kultur Stowiańskich, Instytut Sławistyki Zachodniej i Południowej, Uniwersytet Warszawski
DOBROTA STANKIEWICZ – Powiatowy Lekarz Weterynarii w Toruniu
Debatę poprowadzi dr MICHAŁ WRÓBLEWSKI

Czekamy na opinie do 7 marca 2016 r. pod adresem e-mail: konsultacje@um.torun.pl



Termin

15 lutego - 7 marca 2016 r.



Liczba uczestników

- ok. 80 osób uczestniczyło w spotkaniu konsultacyjnym (w tym 59 osób, które wpisały swoje nazwiska na liście obecności)
- 500 osób uczestniczyło w badaniu sondażowym



Organizatorzy

Wydział Komunikacji Społecznej i Informacji
Fundacja Art Watch



Przedmiot konsultacji

Punktem startowym dla przeprowadzenia konsultacji był list Komitetu Obrony Zwierząt i Edukacji Ekologicznej skierowany do Prezydenta Miasta Torunia, z apelem o niedostępianie terenów należących do Gminy Miasta Toruń cyrkom mającym w swoich programach tresurę zwierząt. List był podpisany przez grupę 1335 osób. Przed podjęciem decyzji w tej sprawie Prezydent Torunia postanowił zasięgnąć opinii mieszkańców, w trybie regulaminu konsultacji społecznych.



Przebieg konsultacji

✓ Harmonogram konsultacji społecznych

15 lutego 2016 r. - początek konsultacji społecznych
15 lutego – 7 marca 2016 r. - zgłaszanie uwag drogą elektroniczną
25 lutego 2016 r. - debata z mieszkańcami
18 – 22 lutego 2016 r. – badanie sondażowe
7 marca 2016 r. - zakończenie konsultacji społecznych

✓ Spotkanie konsultacyjne

25 lutego 2016 r. o godz. 17:00 Instytut Socjologii UMK we współpracy z Urzędem Miasta Torunia zorganizował debatę z mieszkańcami na temat wynajmowania terenów gminnych cyrkom organizującym występy ze zwierzętami. Była to kolejna z cyklu miejskich debat organizowanych przez Instytut Socjologii UMK i Fundację Art Watch w odpowiedzi na aktualnie rozważane problemy społeczne.

Spotkanie rozpoczęło się od wystąpień zaproszonych specjalistów. Pani dr Sylwia Siedlecka, adiunkt w Instytucie Sławistyki Zachodniej i Południowej Uniwersytetu Warszawskiego omówiła zjawisko cyrku w świadomości społecznej, historię cyrku i zjawisko Nowego Cyrku w Polsce. Pani Dorota Stankiewicz, Powiatowy Lekarz Weterynarii w Toruniu przedstawiła przepisy weterynaryjne w zakresie warunków utrzymania i tresury zwierząt w cyrkach. Podkreślała niedoskonałości w systemie prawnym dotyczące ochrony praw zwierząt. Przedstawiciel Komitetu Obrony Zwierząt i Edukacji Ekologicznej Xavier Bayle podkreślił także etyczne aspekty funkcjonowania cyrku. Wypowiadały się również osoby pracujące w cyrkach.

Pytania zadawane przez mieszkańców spowodowały, że dyskusja przybrała charakter bardzo emocjonujący, wywołując spore oburzenie na sali. Niestety żadna ze stron – ani przeciwnicy ani zwolennicy obecności zwierząt w cyrkach, nie zdołała przekonać do swoich racji.

✓ Konsultacje internetowe

Do 7 marca 2016 r. można było przysyłać uwagi drogą elektroniczną. Z tej możliwości skorzystały 62 osoby.

✓ Badanie sondażowe

W dniach 18-22 lutego 2016 r. przeprowadzono za pomocą wywiadów kwestionariuszowych bezpośrednich badanie na grupie 500 mieszkańców Torunia. W badaniu zapytano torunian, czy akceptują obecność w naszym mieście cyrków, w których są zwierzęta. Zdecydowana większość torunian opowiedziała się przeciwko obecności w Toruniu cyrków, które organizują występy



ze zwierzętami (proporcje przeciwników i zwolenników to 71 % i 29%).



Akcja informacyjno- promocyjna

- ✓ serwisy internetowe Urzędu Miasta Torunia
- ✓ serwis społecznościowy Facebook
- ✓ plakaty na słupach ogłoszeniowych w całym mieście
- ✓ informacje w mediach lokalnych



Koszty

Koszty przeprowadzenia konsultacji wyniosły 5.596,54 zł brutto.
Na powyższą kwotę składają się:

- koszt wydruku plakatów – 873,30 zł
- koszt ekspozycji plakatów na słupach ogłoszeniowych – 723,24
- koszt organizacji debaty – 500,00 zł
- koszt przeprowadzenia badania społecznego – 3.500,00 zł.



Podsumowanie

Konsultacje społeczne „#Cyrk. Ze zwierzętami czy bez?” umożliwiły mieszkańcom przedstawienie własnych opinii na temat wynajmowania terenów gminnych cyrkom organizującym występy ze zwierzętami.

Łącznie wpłynęły do urzędu 62 opinie wysłane drogą elektroniczną, z których zaledwie cztery wyrażają akceptację dla przedstawień cyrkowych ze zwierzętami.

Zorganizowana debata z udziałem zaproszonych specjalistów wzbudziła wiele emocji i nie zaowocowała jakąkolwiek próbą porozumienia pomiędzy zwolennikami i przeciwnikami obecności zwierząt w cyrku. Z przeprowadzonego badania społecznego na próbie reprezentatywnej wynika, że większość torunian jest przeciwna obecności zwierząt w cyrkach.

W kontekście uwidocznionej podczas debaty i przeprowadzonego badania społecznego przewagi przeciwników cyrków ze zwierzętami nad ich zwolennikami w stosunku ok. 2/3 do 1/3, przesłanych uwag i opinii torunian w trakcie konsultacji społecznych, jak również ogólnych tendencji społecznych postulujących etyczne traktowanie zwierząt i poszanowanie ich godności, władze miasta podjęły decyzję o niewynajmowaniu terenów gminnych właścicielom cyrkom organizującym występy ze zwierzętami.



4. Reklama zewnętrzna w przestrzeni miejskiej



Termin 3-20 marca 2016 r.



Liczba uczestników 823 osoby



Organizatorzy Wydział Komunikacji Społecznej i Informacji we współpracy z Miejską Pracownią Urbanistyczną w Toruniu



Przedmiot konsultacji

Od 11 września 2015 r. obowiązują nowe przepisy prawne dotyczące wzmocnienia narzędzi ochrony krajobrazu, dające władzom miast i gmin możliwość wprowadzenia regulacji dotyczących ochrony pejzażu miasta i poprawy jego estetyki.

Korzystając z nowych uprawnień Rada Miasta Torunia podjęła uchwałę nr 198/15 z dnia 17 grudnia 2015 r. w sprawie przygotowania projektu uchwały ustalającej zasady i warunki sytuowania obiektów małej architektury, tablic reklamowych i urządzeń reklamowych oraz ogrodzeń, ich gabaryty, standardy jakościowe oraz rodzaje materiałów budowlanych, z jakich mogą być wykonane, dla miasta Torunia.

Celem zebrania opinii mieszkańców dotyczących reklam w przestrzeni miejskiej Wydział Komunikacji Społecznej i Informacji Urzędu Miasta Torunia we współpracy z Miejską Pracownią Urbanistyczną, przeprowadził badania społeczne.



Przebieg konsultacji

Ankieta została przeprowadzona w dniach od 3 do 20 marca 2016r. Na pytania zawarte w ankiecie internetowej, które dotyczyły postrzegania reklamy zewnętrznej, odpowiedziały 823 osoby.



Akcja informacyjno-promocyjna

- ✓ serwisy internetowe UMT
- ✓ serwis społecznościowy Facebook



Koszty

I etap konsultacji przeprowadzono bezkosztowo.



Podsumowanie

Przeprowadzenie ankiety pozwoliło poznać opinię oraz potrzeby mieszkańców w sprawie funkcjonowania reklamy zewnętrznej na terenie miasta Torunia. Badania dotyczące ostrzegania reklamy w przestrzeni miejskiej, jej formy i kształtu przedstawiły ważny głos w dyskusji dotyczącej postrzegania krajobrazu miejskiego. Odpowiedzi mieszkańców stanowią istotny materiał do prowadzenia prac projektowych w sprawie uchwały ustalającej zasady i warunki sytuowania obiektów małej architektury, tablic reklamowych i urządzeń reklamowych oraz ogrodzeń.



5. Tramwajowy Toruń



Termin

1 kwietnia - 18 kwietnia 2016 r.



Liczba uczestników

ok. 880 osób uczestniczyło w konsultacjach społecznych, w tym:

- ok. 50 osób wzięło udział w spotkaniu konsultacyjnym zorganizowanym 13 kwietnia 2016r. (dotyczącym budowy linii tramwajowej, wraz z infrastrukturą towarzyszącą, prowadzącej do osiedla JAR)
- ok. 30 osób wzięło udział w przejeździe tramwaju konsultacyjnego
- ok. 110 osób wzięło udział w spotkaniu konsultacyjnym zorganizowanym 15 kwietnia 2016r. (dotyczącym budowy linii tramwajowej, wraz z infrastrukturą towarzyszącą, we wschodniej części miasta)
- ok. 20 osób uczestniczyło w dyżurze konsultacyjnym zorganizowanym 16 kwietnia w Centrum Handlowym Atrium Copernicus, ul. Stanisława Żółkiewskiego 15
- ok. 60 osób uczestniczyło w dyżurze konsultacyjnym zorganizowanym 16 kwietnia na terenie skweru handlowego RECE (Piotr i Paweł), ul. Legionów 216f
- 56 osób wypełniło ankietę papierową
- 609 osób wypełniło ankietę on-line
- 35 osób zgłosiło swoje uwagi drogą mailową



Organizatorzy

Wydział Komunikacji Społecznej i Informacji we współpracy z Wydziałem Gospodarki Komunalnej i Miejskim Zakładem Komunikacji Spółka z o.o. w Toruniu



Przedmiot konsultacji

Celem konsultacji było zebranie uwag i opinii do przygotowanych wariantów koncepcji rozbudowy sieci tramwajowej w Toruniu w kierunku północnym na osiedle JAR oraz w kierunku wschodnim na Rubinkowie.



Przebieg konsultacji

✓ Harmonogram konsultacji społecznych

- 1 kwietnia 2016 r. - początek konsultacji społecznych
- 1 – 18 kwietnia 2016 r. – zgłaszanie uwag drogą elektroniczną
- 13 kwietnia 2016 r. – spotkanie z mieszkańcami dotyczące budowy linii tramwajowej, wraz z infrastrukturą towarzyszącą, prowadzącej do osiedla JAR
- 14 kwietnia 2016 r. – przejazd tramwaju konsultacyjnego
- 15 kwietnia 2016 r. – spotkanie z mieszkańcami dotyczące budowy linii tramwajowej, wraz z infrastrukturą towarzyszącą, we wschodniej części miasta (połączenie linii tramwajowej nr 2 z linią nr 1)
- 16 kwietnia 2016 r., godz. 10:00 – 13:00 – dyżur konsultacyjny w Centrum Handlowym Atrium Copernicus, ul. Stanisława Żółkiewskiego 15
- 16 kwietnia 2016 r., godz. 15:00 – 18:00 – dyżur konsultacyjny na terenie skweru handlowego RECE (Piotr i Paweł), ul. Legionów 216f
- 18 kwietnia 2016 r. - zakończenie konsultacji społecznych

✓ Spotkanie konsultacyjne w dniu 13 kwietnia 2016 r.

13 kwietnia 2016 r. o godz. 17:30 rozpoczęło się spotkanie konsultacyjne zorganizowane w sali konferencyjnej Hotelu Uniwersyteckiego przy ul. Szosa Chełmińska 83 a. W pierwszej części spotkania zebrani mogli zapoznać się z treścią prezentacji pana Wojciecha Alfuta, kierownika Zespołu ds. Projektu Tramwajowego Miejskiego Zakładu Komunikacji Spółka z o.o. dotyczącej taboru autobusowego i tramwajowego oraz projektów związanych z rozbudową sieci tramwajowej. Następnie pan Krzysztof Przybyszewski, kierownik Referatu ds. publicznego transportu zbiorowego Wydziału Gospodarki Komunalnej UMT zaprezentował materiał dotyczący historii funkcjonowania komunikacji miejskiej wzdłuż Szosy Chełmińskiej. Trzecia, obszerna prezentacja główna, która została zaprezentowana



zebrany, to materiał ilustrujący studium wykonalności w odniesieniu do czterech wariantów trasy prowadzącej do osiedla JAR. W ostatniej fazie spotkania przyszedł czas na pytania i uwagi ze strony zebranych mieszkańców oraz odpowiedzi ze strony projektanta, przedstawicieli urzędu oraz jednostek miejskich.

✓ **Przejazd tramwaju konsultacyjnego**

14 kwietnia 2016 r. o godz. 17:30 rozpoczął się przejazd Tramwajem Konsultacyjnym, z pętli przy ul. Olimpijskiej do przystanku Uniwersytet. Podczas przejazdu urzędnicy i zaproszeni eksperci rozmawiali z mieszkańcami o zaletach komunikacji tramwajowej. Zaprezentowano, jak w praktyce działają nowoczesne rozwiązania dotyczące projektowania tras tramwajowych i taboru tramwajowego

✓ **Spotkanie konsultacyjne w dniu 15 kwietnia 2016r.**

15 kwietnia 2016 r. o godz. 17:30 rozpoczęło się spotkanie konsultacyjne zorganizowane w sali gimnastycznej szkoły IX Liceum Ogólnokształcące, ul. Rydygiera 12a. W pierwszej części spotkania zebrani mogli zapoznać się z treścią prezentacji pana Wojciecha Alfuta kierownika Zespołu ds. Projektu Tramwajowego Miejskiego Zakład Komunikacji Spółka z o.o. dotyczącej taboru autobusowego i tramwajowego oraz projektów związanych z rozbudową sieci tramwajowej. Następnie pan Krzysztof Przybyszewski, Kierownik Referatu ds. publicznego transportu zbiorowego Wydziału Gospodarki Komunalnej UMT zaprezentował materiał dotyczący historii funkcjonowania komunikacji miejskiej wzdłuż Szosy Chełmińskiej. Trzecia, obszerna prezentacja główna, która została zaprezentowana zebranym, to materiał ilustrujący studium wykonalności w odniesieniu do 4 wariantów trasy prowadzącej do osiedla JAR. W ostatniej fazie spotkania przyszedł czas na pytania i uwagi ze strony zebranych mieszkańców oraz odpowiedzi ze strony projektanta, przedstawicieli urzędu oraz jednostek miejskich. Większość z nich odnosiła się krytycznie do wariantów 1 i 2 planowanej inwestycji tramwajowej, część z nich była wyrazem krytycznego stosunku do jakiegokolwiek inwestycji w sieć tramwajową w okolicy Rubinkowa.

✓ **Dyżury konsultacyjne**

W sobotę 16 kwietnia 2016r odbyły się dwa dyżury konsultacyjne zrealizowane w miejscach o dużym natężeniu ruchu osób przychodzących/przyjeżdżających na zakupy:

- a) Centrum Handlowe Atrium Copernicus,
- b) Skwer handlowy RECE (Piotr i Paweł).



Mieszkańcy mieli możliwość zadawania pytań i wyjaśnienia wątpliwości związanych z rozbudową sieci tramwajowej.

✓ **Ankieta on-line**

Zrealizowano badania online za pośrednictwem ankiety, którą wypełniło 609 respondentów, w tym 146 wypełniło rubrykę z uwagami szczegółowymi.

✓ **Ankieta papierowa**

Łącznie wypełniono 56 ankiet papierowych, w tym 46 w odniesieniu do zadania 1 i 10 w odniesieniu do zadania 2.

✓ **Konsultacje internetowe**

Do 18 kwietnia 2016 r. można było przysyłać uwagi drogą elektroniczną. Z tej możliwości skorzystało 35 osób.



**Akcja
informacyjno-
promocyjna**

- ✓ serwisy internetowe Urzędu Miasta Torunia
- ✓ serwis społecznościowy Facebook
- ✓ plakaty na słupach ogłoszeniowych w całym mieście, na klatkach schodowych
- ✓ informacje w mediach lokalnych
- ✓ ulotki



Koszty

Koszt przeprowadzenia konsultacji społecznych wyniósł 20.910,00 zł brutto.



Podsumowanie

Konsultacje społeczne realizowane w ramach szerszego programu rozbudowy sieci tramwajowej w Toruniu: „Tramwajowy Toruń” objęty, w kwietniu 2016 roku, następujące dwa planowane przedsięwzięcia:

1. Budowę linii tramwajowej prowadzącej do osiedla JAR
2. Budowę linii tramwajowej we wschodniej części miasta (I etap konsultacji)

1. Spośród 536 respondentów, którzy wzięli udział w badaniu ankietowym dotyczącym wyboru preferowanych wariantów inwestycyjnych, większość (182 głosy, 37,9% głosów) opowiadała się za wariantem pierwszym, niewiele mniej osób (173 głosy, 36% głosów) za wariantem drugim. 105 osób (21,9% głosów) opowiedziało się za wariantem czwartym, a jedynie 76 osób (15,6% głosów) – za wariantem trzecim. W przypadku wyników



badań z pomocą ankiety papierowej sytuacja wygląda nieco odmiennie – z 40 wypełnionych ankiet aż 26 odzwierciedlało aprobatę dla wariantu 4 a 19 dla wariantu 2. Wariant 3 poparła jedna osoba, a wariant 1 nie uzyskał głosu poparcia.

Po połączeniu ankiet wypełnianych elektronicznie i papierowo można stwierdzić, że poparcie uczestników dla wariantów 1, 2 oraz 4 było porównywalne, natomiast wariant 3 cieszy się zdecydowanie mniejszą aprobatą. Ostatecznie do realizacji został wybrany wariant 4 na podstawie wyników analizy wielokryterialnej. W dniu 30.12.2016 r. złożono wniosek o dofinansowanie projektu pn.: "Poprawa funkcjonowania komunikacji miejskiej w Toruniu - BiT - City II". Wnioskiem objęto m.in. Budowę linii tramwajowej wraz z infrastrukturą towarzyszącą do Osiedla Jar – Etap I".

2. Jeżeli chodzi o linię tramwajową na Rubinkowie, dominowały głosy popierające wariant nr 3. Niektórzy uczestnicy spotkania konsultacyjnego stwierdzali brak zasadności prowadzenia jakiegokolwiek linii tramwajowej w tej części miasta. Jednak w badaniach prowadzonych za pomocą ankiety internetowej spośród 605 respondentów: 280 osób, czyli 50,7% głosów – to wyraz aprobaty dla wariantu 3 planowanej linii; niewiele mniej – bo 257 osób, co stanowi 46,6% głosów, to wyrazy poparcia dla wariantu 2. Wyniki badania ankietowego wskazują zatem na odmienne proporcje preferencji mieszkańców wobec tych sygnalizowanych poprzez wypowiedzi publiczne podczas spotkania konsultacyjnego. Spośród 10 ankiet papierowych wypełnionych podczas dyżuru konsultacyjnego – 6 głosów przypisano wariantowi drugiemu, a 3 – wariantowi trzeciemu. Jedynie jeden głos przypisano wariantowi pierwszemu. Podczas spotkania konsultacyjnego zaprezentowano także modyfikację przebiegu trasy, stanowiącą opcję wariantu pierwszego i drugiego, której to modyfikacji nie prezentowano dotąd w materiałach informacyjnych w ramach konsultacji społecznych. Został także zaprezentowany wariant stanowiący wyraz preferencji części uczestników spotkania konsultacyjnego.

Ze względu na pojawienie się kolejnych opcji inwestycyjnych (dotąd nieprezentowanych) oraz wyraźny opór licznej grupy zebranych wobec rozmowy na temat wariantów 1 i 2, a także z uwagi na niejednoznaczny wynik konsultacji (różny rozkład preferencji w trakcie spotkania i na bazie ankiet internetowych licznej grupy respondentów) zdecydowano o kontynuacji konsultacji społecznych dotyczących budowy linii tramwajowej we wschodniej części miasta w późniejszym terminie, uzależnionym



od terminu zakończenia analizy wszystkich zgłoszonych wariantów poprowadzenia linii.

6. Most Piłsudskiego na nowo (I etap konsultacji społecznych)



Termin

5-19 kwietnia 2016 r.



Liczba uczestników

3816 osób wzięło udział w badaniu ankietowym



Organizatorzy

Wydział Komunikacji Społecznej i Informacji we współpracy z Miejskim Zarządem Dróg



Przedmiot konsultacji

Miejski Zarząd Dróg w Toruniu przygotowuje się do rozbudowy i remontu mostu drogowego im. J. Piłsudskiego w Toruniu. Równoległe planuje się rozbudowę placu Armii Krajowej i ul. Kujawskiej. Zanim to nastąpi, mieszkańcy Torunia zostali poproszeni w ankiecie o wyrażenie opinii w kilku szczegółowych kwestiach. Wyniki ankiety określą kierunek działań zespołu projektowego, który zostanie wyłoniony w drodze przetargu. Następnie projekt zostanie zaprezentowany mieszkańcom w kolejnym etapie konsultacji społecznych.



Przebieg konsultacji

W dniach 1-19 kwietnia przeprowadzono badanie ankietowe. Ankietę wypełniło 3816 mieszkańców. Nieznaczna większość respondentów opowiedziała się za rozdzieleniem komunikacji pieszej i rowerowej na moście poprzez zlokalizowanie jej po dwóch różnych stronach mostu. Takiego zdania było 2199 osób, co stanowiło 58,5% wszystkich respondentów. Drugim z zaproponowanych rozwiązań byłoby stworzenie po obu stronach ciągów pieszo-rowerowych, za czym opowiedziało się 1560 osób (41,5%).

Wśród zaproponowanych usprawnień komunikacyjnych i dodatkowych elementów, jakie mogłyby pojawić się w ramach remontu i rozbudowy mostu, największą popularnością wśród respondentów cieszyło się zejście dla pieszych do Zamku Dybowskiego (2860 wskazań, które stanowiły 31,9% wszystkich odpowiedzi udzielonych na to pytanie). Kolejnymi co do liczebności kategoriami odpowiedzi były schody na Kępę Bazarową



(2253 wskazań, 25,1% odpowiedzi) oraz mini taras widokowy (odpowiednio – 2180, 24,3%).

Wśród innych propozycji respondenci najczęściej wymieniali: usprawnienie komunikacji pieszej i tramwajowej na obu przyczółkach mostowych (umożliwienie bezpiecznego, bezkolizyjnego przejścia dla pieszych i przejazdu dla rowerzystów), dodatkowe elementy w punkcie widokowym na moście (ławki, informacja turystyczna, mapa, monitoring, śmietniki, płyty przezroczyste pokazujące dawny wygląd oglądanych miejsc, zejście z do połowy wysokości filarów na dodatkową platformę, wieża widokowa, podwieszana mini restauracja z mostu z widokiem na starówkę/zachód słońca), budki lęgowe dla ptaków, kolejkę linową.



**Akcja
informacyjno-
promocyjna**

- ✓ miejskie serwisy internetowe
- ✓ portal społecznościowy Facebook
- ✓ informacje w lokalnych mediach
- ✓ informacja przesłana do rad okręgów



Koszty

I etap konsultacji przeprowadzono bezkosztowo.



Podsumowanie

Wszystkie uwagi, jakie zgłosili torunianie w trakcie badania ankietowego, zostały przeanalizowane przez specjalistów z Miejskiego Zarządu Dróg. Sprawdzono racjonalność każdego pomysłu, możliwości realizacyjne, wpływ na poprawę jakości komunikacyjnej obiektu, a także koszty realizacji.

Na podstawie zgłoszonych postulatów powstał zestaw wytycznych, który przekazano projektantom przygotowującym projekt remontu i przebudowy mostu. Opracowana koncepcja będzie przedmiotem II etapu konsultacji społecznych. Konsultacje są zaplanowane zgodnie z Planem konsultacji społecznych na 2017 r.



7. Przedłużamy Długą



Termin

25 kwietnia – 16 maja 2016 r.



Liczba uczestników

- ok. 80 osób uczestniczyło w spotkaniu konsultacyjnym (w tym 35 osób, które wpisały swoje nazwiska na liście obecności)
- 6 osób zgłosiło uwagi drogą elektroniczną



Organizatorzy

Wydział Komunikacji Społecznej i Informatyki we współpracy Miejskim Zarządem Dróg



Przedmiot konsultacji

Miejski Zarząd Dróg zlecił opracowanie dokumentacji budowy odcinka ul. Długiej od Szosy Chełmińskiej do ul. Św. Józefa. Przygotowano propozycję rozwiązań drogowych, która została przedstawiona mieszkańcom.



Przebieg konsultacji

✓ **Harmonogram konsultacji społecznych**
25 kwietnia 2016 r. - początek konsultacji społecznych
25 kwietnia – 16 maja 2016 r. - zgłaszanie uwag drogą elektroniczną
10 maja 2016 r. - spotkanie z mieszkańcami



16 maja 2016 r. - zakończenie konsultacji społecznych

✓ **Spotkanie konsultacyjne**

10 maja 2016 r. o godz. 17:00 w Szkole Podstawowej nr 5 przy ul. Żwirki i Wigury 1 odbyło się spotkanie z mieszkańcami. Spotkanie, w którym uczestniczyło około 80 osób, rozpoczęło się od przedstawienia uwarunkowań formalnoprawnych inwestycji i szczegółowych warunków użytkowania terenu. Następnie projektantka omówiła szczegółowo koncepcję budowy odcinka ul. Długiej od Szosy Chełmińskiej do ul. Św. Józefa. Ostatnią częścią spotkania była dyskusja, w trakcie której zarówno projektanci jak i urzędnicy odpowiadali na liczne pytania mieszkańców.

✓ **Konsultacje internetowe**

Do 16 maja 2016 r. można było przysyłać uwagi drogą elektroniczną. Z tej możliwości skorzystało 6 osób.



**Akcja
informacyjno-
promocyjna**

- ✓ serwisy internetowe Urzędu Miasta Torunia
- ✓ serwis społecznościowy Facebook
- ✓ plakaty w punktach użyteczności publicznej i na klatkach budynków położonych w pobliżu planowanej inwestycji
- ✓ informacje w mediach lokalnych



Koszty

Koszty przeprowadzenia konsultacji wyniosły 1.291,50 zł brutto.

Na powyższą kwotę składają się:

- koszt wydruku plakatów – 184,50zł brutto
- opracowanie materiałów graficznych – 1107,00 zł brutto.



Podsumowanie

Konsultacje społeczne „Przedłużamy Długą” umożliwiły mieszkańcom przedstawienie własnych opinii na temat proponowanej koncepcji budowy odcinka ul Długiej. W trakcie procesu konsultacyjnego pojawiło się wiele uwag dotyczących planowanej inwestycji. Zaprezentowana koncepcja, która uwzględnia większość postulatów zgłoszonych przez mieszkańców, spotkała się z akceptacją ze strony lokalnej społeczności.

Ruch zostanie spowolniony przez wyniesione skrzyżowanie ul. Hurynowicz/ul.Długa. Prędkość na całym odcinku projektowanej



drogi będzie ograniczona do 40 km/h. Zostanie wprowadzony zakaz wjazdu dla pojazdów ciężarowych za wyjątkiem służb miejskich i porządkowych oraz zakaz wjazdu dla autobusów za wyjątkiem dojeżdżających pod szkołę. Wprowadzono także elementy geometrii drogi wymuszające ograniczenie prędkości (odgięcie toru jazdy pojazdów, wyniesienie skrzyżowań). Zaprojektowano bezpieczne przejścia dla pieszych oraz miejsca parkingowe, w tym dla osób niepełnosprawnych, a także ścieżki rowerowe, chodniki, miejsca rekreacji.

Zgodnie z oczekiwaniami został także zlikwidowany prawy skrajny pas wjazdu z Szosy Chełmińskiej w ul. Długą, powstało dodatkowych 9 miejsc parkingowych równoległych, których łącznie będzie 69. Zostanie zamknięty odcinek drogi w stronę wieżowca przy ul. Św. Józefa – droga będzie zakończona słupkami, aby nie stanowiła drogi dojazdowej.

Teren przy budynku ul. Św. Józefa 60/64 zostanie ogrodzony i będą na nim zamieszczone tablice przypominające o zakazie wyprowadzania psów dookoła placu.



8. Zieleń przy Muzeum



Termin

18 sierpnia – 1 września 2016 r.



Liczba uczestników

- ok. 40 osób uczestniczyło w spotkaniu konsultacyjnym
- 4 osoby zgłosiły uwagi drogą elektroniczną



Organizatorzy

Wydział Komunikacji Społecznej i Informacji we współpracy z Wydziałem Środowiska i Zieleni



Przedmiot konsultacji

Przedmiotem konsultacji była koncepcja przedprojektowa, która została przygotowana na podstawie uwag zgłoszonych przez mieszkańców w trakcie konsultacji społecznych „Zielony Toruń-Reaktywacja”



Przebieg konsultacji

✓ Harmonogram konsultacji społecznych

18 sierpnia 2016 r. - początek konsultacji społecznych

18 sierpnia – 1 września 2016 r. - zgłaszanie uwag drogą elektroniczną

25 sierpnia 2016 r. – spotkanie otwarte z mieszkańcami

1 września 2016 r. - zakończenie konsultacji społecznych

✓ Spotkanie konsultacyjne

25 sierpnia 2016 r. o godz. 16:00 odbyło się spotkanie plenerowe z mieszkańcami na temat zagospodarowania terenów przy Muzeum Etnograficznym. W spotkaniu wzięli udział projektanci, którzy przygotowali koncepcję przedprojektową oraz mieszkańcy (ok. 40 osób) i przedstawiciele Urzędu Miasta Torunia.

Przy namiocie rozłożone były rysunki przedstawiające koncepcję przedprojektową zagospodarowania obszaru. Mieszkańcy wnosili swoje propozycje, które były zapisywane przez urzędników. Wśród najczęściej pojawiających się uwag były sugestie dotyczące zieleni na konsultowanym terenie, wprowadzenia naturalnej roślinności, kwiatów, strefy wypoczynku i relaksu. Pojawił się także pomysł dodatkowego upamiętnienia na konsultowanym terenie żołnierzy wykłutych, wyeksponowanie fortecznego szlaku kulturowego.



✓ **Konsultacje internetowe**

Do 1 września 2016 r. można było przysyłać uwagi drogą elektroniczną. Z tej możliwości skorzystały 4 osoby.



**Akcja
informacyjno-
promocyjna**

- ✓ serwisy internetowe Urzędu Miasta Torunia
- ✓ portal społecznościowy Facebook
- ✓ plakaty zawieszane na słupie ogłoszeniowym na Placu Teatralnym, w sklepach
- ✓ informacje w mediach lokalnych
- ✓ Toruń SMS



Koszty

Koszty przeprowadzenia konsultacji wyniosły 392,74 zł brutto, w tym:

- 307,50 zł brutto - transport, rozłożenie i złożenie namiotu konsultacyjnego, który był wykorzystany podczas spotkania plenerowego z mieszkańcami
- 85,24 zł brutto – ekspozycja plakatów na słupie ogłoszeniowym.



Podsumowanie

Konsultacje społeczne „Zieleń przy Muzeum” umożliwiły mieszkańcom przedstawienie własnych opinii na temat zaprezentowanej przez projektantów koncepcji przedprojektowej zagospodarowania terenu wokół Muzeum Etnograficznego w Toruniu.

Większość opinii, jakie pojawiły się w trakcie konsultacji potwierdza ubiegłoroczne wnioski z przeprowadzonych konsultacji społecznych „Zielony Toruń – Reaktywacja” – mieszkańcy oczekują w naszym mieście przestrzeni, w których zieleń jest elementem dominującym. Teren przy Muzeum Etnograficznym ma być enklawą przyrody, naturalności, strefą wypoczynku w centrum Torunia.



9. Alpinarium w nowej odsłonie



Termin

23 sierpnia – 12 września 2016 r.



Liczba uczestników

- ok. 40 osób uczestniczyło w spotkaniu konsultacyjnym
- 6 osób zgłosiło uwagi drogą elektroniczną



Organizatorzy

Wydział Komunikacji Społecznej i Informacji we współpracy z Wydziałem Środowiska i Zieleni



Przedmiot konsultacji

Przedmiotem konsultacji była koncepcja zagospodarowania terenu Alpinarium, zakładająca m.in.: modernizację ciągów komunikacyjnych, wymianę nawierzchni chodników, odtworzenie cieków wodnych, wprowadzenie elementów małej architektury oraz wykonanie nowych nasadzeń. Przed przystąpieniem do prac projektowych zapytano mieszkańców, co sądzą o przygotowanej koncepcji.



Przebieg konsultacji

✓ Harmonogram konsultacji społecznych

23 sierpnia 2016 r. - początek konsultacji społecznych
23 sierpnia – 12 września 2016 r. - zgłaszanie uwag drogą elektroniczną
30 sierpnia 2016 r. – spotkanie otwarte z mieszkańcami
12 września 2016 r. - zakończenie konsultacji społecznych

✓ Spotkanie konsultacyjne

30 sierpnia 2016 r. o godz. 16:00 odbyło się spotkanie plenerowe z mieszkańcami na temat zagospodarowania terenów Alpinarium w Toruniu - niewielkiego parku znajdującego się na obszarze Zespołu Staromiejskiego. Obszar o powierzchni 0,8 ha wpisany jest do rejestru zabytków. Teren między ulicami Kopernika, Pod Krzywą Wieżą, Ślimak Getyński i pomnikiem ks. Jerzego Popiełuszki tworzy enklawę zieleni o charakterze rekreacyjnym. Stanowi część tzw. „plant toruńskich”, które tworzą oprawę i izolację dla zabytkowego układu urbanistycznego miasta. Przygotowana przez projektantów koncepcja uwzględnia m.in.: wymianę nawierzchni chodników, nowe nasadzenia, elementy małej architektury, odtworzenie cieków oraz oczka wodnego z zachowaniem naturalnego charakteru. Przy namiocie rozłożone



były rysunki przedstawiające propozycje zagospodarowania obszaru. Mieszkańcy wnosili uwagi, które były zapisywane przez urzędników

✓ **Konsultacje internetowe**

Do 12 września 2016 r. można było przysyłać uwagi drogą elektroniczną. Z tej możliwości skorzystało 6 osób.



**Akcja
informacyjno-
promocyjna**

- ✓ serwisy internetowe Urzędu Miasta Torunia
- ✓ serwis społecznościowy Facebook
- ✓ plakaty w pobliżu planowanej inwestycji
- ✓ informacje w mediach lokalnych



Koszty

Koszty przeprowadzenia konsultacji wyniosły 352,96 zł brutto, w tym:

- koszt ekspozycji plakatów na słupach ogłoszeniowych – 45,46 zł brutto
- koszt przewiezienia namiotu, jego rozłożenia i złożenia – 307,50 zł brutto.



Podsumowanie

Konsultacje społeczne „Alpinarium w nowej odsłonie”, zorganizowane przez Wydział Komunikacji Społecznej i Informacji, odbywały się w terminie od 23 sierpnia do 12 września 2016 r. Umożliwiły one mieszkańcom przedstawienie własnych opinii na temat koncepcji przedprojektowej dotyczącej zagospodarowania Alpinarium, jak również dały pole dla składania własnych propozycji oraz pomysłów związanych z wykorzystaniem tego terenu.

Podczas spotkania plenerowego większość osób postulowała, aby teren Alpinarium stał się miejscem z dużą ilością zieleni oraz kwiatów, w którym można odpocząć od miejskiego zgiełku. Mieszkańcy poparli koncepcję przedprojektową, która zakłada zachowanie obecnego charakteru zieleni, z wyeksponowaniem jego walorów estetycznych i funkcjonalnych. Drogą elektroniczną wpłynęły natomiast postulaty, które akcentują w głównej mierze walory historyczne tego miejsca, jakimi są pozostałości Barbakanu Starotoruńskiego. Dodatkowo, opinia Rady Społecznej ds. rozwoju społeczno-gospodarczego Zespołu Staromiejskiego w Toruniu koncentruje się częściowo na funkcji rekreacyjnej wybranej partii tego terenu.



Na spotkaniu, w którym wzięli udział przedstawiciele wydziałów merytorycznych Urzędu Miasta Torunia ustalono, iż wobec przeważającej liczby głosów mieszkańców sugerujących, aby Alpinarium stało się miejscem, w którym można odpocząć w otoczeniu oryginalnej zieleni i alpejskiej rzeźby terenu, należy przychylić się do koncepcji przedprojektowej, która stanowi wstępną propozycję zagospodarowania tego terenu.



10. Zmiany w Radach Okręgów



Termin

30 sierpnia – 12 września 2016 r.



Liczba uczestników

- ok. 50 osób uczestniczyło w spotkaniu konsultacyjnym (w tym 33 osoby, które wpisały się na listę obecności)
- 3 osoby zgłosiły uwagi drogą elektroniczną



Organizatorzy

Wydział Komunikacji Społecznej i Informacji we współpracy z Biurem Rady Miasta



Przedmiot konsultacji

Celem konsultacji było zebranie opinii do propozycji zmian zasad funkcjonowania rad okręgów - jednostek pomocniczych GMT przygotowanej przez powołaną do tego celu doraźną komisję Rady Miasta Torunia.



Przebieg konsultacji

✓ Harmonogram konsultacji społecznych

30 sierpnia 2016 r. - początek konsultacji społecznych

30 sierpnia – 12 września 2016 r. - zgłaszanie uwag drogą elektroniczną

6 września 2016 r. – spotkanie otwarte z mieszkańcami

12 września 2016 r. - zakończenie konsultacji społecznych

✓ Spotkanie konsultacyjne

6 września 2016 r. o godz. 17:00 odbyło się spotkanie otwarte z mieszkańcami, w tym z przedstawicielami rad okręgów. W spotkaniu wzięli udział członkowie Komisji doraźnej Rady Miasta Torunia do opracowania zmiany uchwały w sprawie powołania okręgów będących jednostkami pomocniczymi GMT oraz mieszkańcy (ok. 50 osób), dr Adam Jarosz z Instytutu Politologii Uniwersytetu Zielonogórskiego i przedstawiciele Urzędu Miasta Torunia.

Podczas spotkania zaproszony ekspert – dr Adam Jarosz przedstawił krótką prezentację nt. modeli funkcjonowania rad okręgów, radny Bartłomiej Józwiak omówił proponowane zmiany w uchwale w sprawie powołania okręgów będących jednostkami pomocniczymi GMT, a następnie przedstawiciele rad okręgów i mieszkańcy wyrażali swoje opinie na temat propozycji zmian uchwały.

✓ Konsultacje internetowe



Do 12 września 2016 r. można było przesyłać uwagi drogą elektroniczną. Z tej możliwości skorzystały 3 osoby.



**Akcja
informacyjno-
promocyjna**

- ✓ serwisy internetowe Urzędu Miasta Torunia
- ✓ plakaty
- ✓ zaproszenia Prezydenta Miasta Torunia skierowane do przewodniczących rad okręgów
- ✓ informacje w mediach lokalnych
- ✓ Toruń SMS



Koszty

Koszty przeprowadzenia konsultacji wyniosły 357,00 zł brutto – to koszt usługi nagłośnienia spotkania w dniu 6 września 2016 r.



Podsumowanie

Konsultacje społeczne „Zmiany w radach okręgów” umożliwiły mieszkańcom przedstawienie własnych opinii w zakresie proponowanych zmian w uchwale w sprawie powołania okręgów będących jednostkami pomocniczymi GMT.

Komisja doraźna Rady Miasta Torunia do opracowania zmiany uchwały w sprawie powołania okręgów będących jednostkami pomocniczymi GMT spotkała się dwukrotnie w dniu 14 września i 30 września 2016 r. Komisja rozpatrzyła uwagi, jakie wpłynęły w trakcie procesu konsultacji społecznych i postanowiła zmodyfikować dotychczasowe brzmienie projektu uchwały, wprowadzając dwie zmiany: pierwsza dotyczy kompetencji rad, a druga korekty przebiegu granicy okręgu nr 4 Czerniewice.

Rada Miasta Torunia przyjęła zaproponowany przez Komisję projekt uchwały na sesji w dniu 6 października 2016 r. - uchwała nr 422/16 w sprawie zmiany uchwały w sprawie powołania okręgów będących jednostkami pomocniczymi Gminy Miasta Toruń oraz nadania im statutów oraz uchwały 423/16 - 435/16 dotyczące zmian w uchwalach powołujących poszczególne okręgi. W listopadzie 2016 r. zostały przeprowadzone wybory członków rad okręgów V kadencji 2016-2020 w oparciu o zmienioną uchwałę.

Nieuwzględnione wnioski dotyczące granic zostały przekazane do Prezydenta Miasta celem przeprowadzenia konsultacji z mieszkańcami w tym zakresie. Zasadne byłoby przeprowadzenie ich u schyłku kadencji rad okręgów 2016-2020, tj. w 2019 r., tak aby ewentualną decyzję o zmianie granic okręgów zgodnie z wnioskiem Rady Okręgu Nr 12 Staromiejskie IV kadencji oraz podziale okręgu Bydgoskie i w konsekwencji utworzenia kolejnej jednostki pomocniczej Gminy Miasta Toruń, mogła podjąć Rada Miasta Torunia VIII kadencji 2018 – 2022.



11. Gospodarka odpadami 2030 (I etap konsultacji społecznych)



Termin

7 września – 7 października 2017 r.



Liczba uczestników

W pierwszym etapie konsultacji wzięło udział dwoje mieszkańców.



Organizatorzy

Wydział Gospodarki Komunalnej we współpracy z konsorcjum firm DS Consulting Spółka z o.o. w Gdańsku oraz ProGEO Spółka z o.o. we Wrocławiu



Przedmiot konsultacji

Przedmiotem konsultacji były wstępne założenia do dokumentu pn. „Koncepcja rozwoju systemu gospodarowania odpadami komunalnymi w Gminie Miasta Toruń do roku 2030”. Opracowanie dokumentu wynika z potrzeby podjęcia kluczowych decyzji co do przyszłego kształtu gminnego systemu odbierania i zagospodarowania odpadów komunalnych, osiągnięcia jego efektywności ekonomicznej oraz ekologicznej, związanej z europejskimi wymogami i standardami selektywnej zbiórki odpadów i recyklingu. Celem opracowania jest przedstawienie optymalnych kierunków rozwoju systemu gospodarowania odpadami komunalnymi w obszarze Gminy Miasta Toruń oraz jej funkcjonalnym otoczeniu.



Przebieg konsultacji

W dniu 7 września 2016 r. podano do publicznej wiadomości informację o przystąpieniu do opracowywania dokumentu pn. „Koncepcja rozwoju systemu gospodarowania odpadami komunalnymi w Gminie Miasta Toruń do roku 2030”. Do 7 października 2016 r. mieszkańcy mieli możliwość przesłania uwag i opinii w zakresie konsultowanego dokumentu. Wydział Gospodarki Komunalnej otrzymał dwie uwagi do założeń dokumentu - jedną przekazaną ustnie przez mieszkańca Torunia i jedną uwagę przesłaną drogą mailową.



**Akcja
informacyjno-
promocyjna**

- ✓ serwisy internetowe Urzędu Miasta Torunia
- ✓ ogłoszenia prasowe



Koszty

Koszty konsultacji społecznych wyniosły 531,36 – to koszt ogłoszenia prasowego w Gazecie Pomorskiej.



Podsumowanie W I etapie konsultacji społecznych w sprawie „Koncepcji rozwoju systemu gospodarowania odpadami komunalnymi w Gminie Miasta Toruń do roku 2030” mieszkańcy mieli możliwość opiniowania złożonych do koncepcji. Większość uwag natury merytorycznej uwzględniono w założeniach analizowanych wariantów docelowego kształtu systemu gospodarowania odpadami. W 2017 r. zostanie przeprowadzony zgodnie z Planem konsultacji społecznych na 2017 r. kolejny etap konsultacji w sprawie koncepcji.



12. Tramwajowy Toruń - Centrum



Termin

8- 30 września 2016 r.



Liczba uczestników

ok. 204 osób wzięło udział w konsultacjach, w tym:

- 28 osób uczestniczyło w spotkaniu konsultacyjnym (w tym 21 osób, które wpisały swoje nazwiska na liście obecności)
- ok. 30 osób uczestniczyło w dyżurze konsultacyjnym
- 12 osób wypełniło ankietę w wersji papierowej
- 126 osób wypełniło ankietę w wersji online
- 8 osób zgłosiło uwagę drogą elektroniczną



Organizatorzy

Wydział Komunikacji Społecznej i Informacji we współpracy z Wydziałem Gospodarki Komunalnej oraz Miejskim Zakładem Komunikacji Spółka z o.o. w Toruniu



Przedmiot konsultacji

Przedmiotem konsultacji była planowana inwestycja obejmująca modernizację linii tramwajowej z budową pasa tramwajowo-autobusowego w ul. Wały gen. Sikorskiego i al. św. Jana Pawła II wraz z przebudową układu drogowego. W jej ramach planowana jest budowa i przebudowa torowiska tramwajowego, węzłów tramwajowych, peronów, chodników, ścieżek rowerowych, ciągów pieszo-rowerowych, zatok autobusowych, jezdni i przejazdów drogowych oraz skrzyżowań. W 2013 r., podczas



organizowanych przez Urząd Miasta Torunia konsultacji społecznych w sprawie koncepcji przebudowy placu Rapackiego, mieszkańcy wskazali jako najkorzystniejsze rozwiązanie polegające na zastosowaniu wydzielonego pasa autobusowo-tramwajowego w al. św. Jana Pawła II i Wałach gen. Sikorskiego. Biorąc pod uwagę rozwiązania wskazane przez mieszkańców projektanci przygotowali trzy warianty koncepcji przedprojektowej. Władze miasta, przed rozpoczęciem prac projektowych, chciały zapytać mieszkańców, który wariant koncepcji najbardziej będzie odpowiadał potrzebom wszystkich użytkowników korzystających na co dzień z tej przestrzeni.



Przebieg konsultacji

✓ Harmonogram konsultacji społecznych

8 września r. - początek konsultacji społecznych

8 – 30 września 2016 r. – zgłaszanie uwag drogą elektroniczną

17 września 2016 r. – dyżur konsultacyjny, w pobliżu skrzyżowania al. św. Jana Pawła II z ul. Chopina, od godz. 11:00 do 14:00

19 września 2016 r. – otwarte spotkanie konsultacyjne, Centrum Sztuki Współczesnej w Toruniu, od godz. 17:00 do godz. 20:00

30 września 2016 r. - zakończenie konsultacji społecznych

✓ Dyżur konsultacyjny

W sobotę 17 września 2016 r. odbył się dyżur konsultacyjny zrealizowany w miejscu objętym planowaną inwestycją modernizacyjną

✓ Spotkanie konsultacyjne

19 września 2016 r. o godz. 17:00 rozpoczęło się spotkanie konsultacyjne zorganizowane w Centrum Sztuki Współczesnej w Toruniu, ul. Wały gen. Sikorskiego 13. W trakcie spotkania mieszkańcy mogli zapoznać się ze szczegółami przygotowanej koncepcji, zadawać pytania projektantom, wyjaśnić wątpliwości związane z proponowaną inwestycją. Większość głosów, które odnosiły się do wariantów i obejmowały ich porównanie – wskazywała na wariant III jako optymalny, zaś warianty I i II były równocześnie traktowane jako mniej odpowiadające potrzebom i oczekiwaniom społeczności Torunia i innym użytkownikom toruńskiej komunikacji miejskiej.

✓ Konsultacje internetowe

8 osób zgłosiło uwagi drogą elektroniczną. Z tej formy kontaktu skorzystała również jedna organizacja pozarządowa Stowarzyszenie Rowerowy Toruń oraz Rada Społeczna ds. rozwoju społeczno-gospodarczego Zespołu Staromiejskiego.



✓ Ankieta online

Zrealizowano badania online za pośrednictwem ankiety, którą wypełniło 126 respondentów:

- 27 osób (21,4% respondentów) wybrało wariant 1,
- 51 osób (40,5% respondentów) wybrało wariant 2,
- 55 osób (43,7% respondentów) wybrało wariant 3.

✓ Ankieta papierowa

Łącznie wypełniono 12 egzemplarzy ankiet papierowych. 7 uwag zgłoszono w formie komentarzy do ankiet papierowych.



Akcja informacyjno- promocyjna

- ✓ serwisy internetowe Urzędu Miasta Torunia
- ✓ serwis społecznościowy Facebook
- ✓ portal dla organizacji pozarządowych www.orbiTorun.pl
- ✓ plakaty na słupach ogłoszeniowych
- ✓ informacje w mediach lokalnych
- ✓ informacje przesłane do Rady Okręgu Staromiejskie i Rady Okręgu Bydgoskie
- ✓ Toruń SMS



Koszty

Koszt przeprowadzenia konsultacji wyniósł 6.150,00 zł brutto.



Podsumowanie

Konsultacje społeczne realizowane w ramach szerszego programu rozbudowy sieci tramwajowej w Toruniu: „Tramwajowy Toruń”, realizowane we wrześniu 2016 r., nawiązywały do konsultacji społecznych z 2013 r., kiedy to Urząd Miasta Torunia prowadził konsultacje społeczne na temat koncepcji przebudowy placu Rapackiego. Zostało wówczas wskazane, jako najkorzystniejsze, rozwiązanie polegające na zastosowaniu wydzielonego pasa autobusowo-tramwajowego w al. św. Jana Pawła II i Wałach gen. Sikorskiego. Konsultacje prowadzone drogą internetową oraz z pomocą ankiet papierowych wskazały, że większość respondentów opowiada się za wariantem 3 planowanej inwestycji, nieznacznie mniej respondentów – za wariantem 2. Biorąc pod uwagę przebieg otwartego spotkania konsultacyjnego, większość głosów, które odnosiły się do wariantów i obejmowały ich porównanie, wskazywała na wariant 3 jako optymalny, zaś warianty 1 i 2 były równocześnie traktowane jako mniej



odpowiadające potrzebom i oczekiwaniom społeczności Torunia i innym użytkownikom toruńskiej komunikacji miejskiej.

Urząd Miasta planuje złożyć w 2017 r. wniosek o dofinansowanie projektu. Zadanie będzie realizowane w formule "projektuj i buduj". Do realizacji przyjęto wariant 3 z modyfikacją dotyczącą ulicy Wały gen. Sikorskiego - transport indywidualny dla każdego z kierunków będzie się odbywał po jednym pasie ze ścieżką rowerową.



13. Działka przy Broniewskiego



Termin

12 września – 30 września 2016 r.



**Liczba
uczestników**

W spotkaniu konsultacyjnym uczestniczyło ok. 50 osób.



Organizatorzy

Wydział Komunikacji Społecznej i Informacji we współpracy z Wydziałem Gospodarki Komunalnej oraz Miejską Pracownią Urbanistyczną



**Przedmiot
konsultacji**

Mieszkańcy budynków przy ul. Broniewskiego 28-30, 32-34, 36-38 zgłosili Prezydentowi Miasta Torunia potrzebę przeprowadzenia prac remontowych na parkingu, który sąsiaduje z zabudową wielorodzinną oraz budynkiem Urzędu Miasta przy ul. Fałata 39. Postulat został uwzględniony.

W celu poznania konkretnych potrzeb mieszkańców zaplanowano konsultacje społeczne.



**Przebieg
konsultacji**

✓ **Harmonogram konsultacji społecznych**

12 września 2016 r. - początek konsultacji społecznych
12 września – 30 września 2016 r. - zgłaszanie uwag drogą elektroniczną
22 września 2016 r. – spotkanie otwarte z mieszkańcami
30 września 2016 r. - zakończenie konsultacji społecznych

✓ **Spotkanie konsultacyjne**

22 września 2016 r. o godz. 16:00, odbyło się spotkanie plenerowe z udziałem mieszkańców na temat zagospodarowania gminnej działki przy ulicy Broniewskiego 28-30, 32-34, 36-38. Podczas spotkania plenerowego większość mieszkańców postulowała, aby cały konsultowany teren przeznaczyć na urządzenie parkingu. Pojawiły się także sugestie dotyczące przejęcia całości lub części terenów należących do poszczególnych wspólnot przez Gminę Miasto Toruń, celem przeznaczenia ich na drogę dojazdową do budynków lub zagospodarowania na wspólny użytek. Przy namocie rozłożone były mapy konsultowanego terenu, na które mieszkańcy nanosili propozycje jego zagospodarowania.



**Akcja
informacyjno-
promocyjna**

- ✓ serwisy internetowe Urzędu Miasta Torunia
- ✓ plakaty zawieszone w sąsiedztwie konsultowanego terenu



Koszty

Koszty przeprowadzenia konsultacji wyniosły 307,50 zł brutto – to koszt przewiezienia namiotu, jego rozłożenia i złożenia.



Podsumowanie

Konsultacje społeczne „Działka przy Broniewskiego” umożliwiły mieszkańcom zaprojektowanie wspólnej przestrzeni na terenie gminnej działki nr 184/15 obręb 5. Powstała w ten sposób koncepcja może w przyszłości stanowić podstawę dla prac projektowych tego terenu.



14. Program współpracy Gminy Miasta Toruń z organizacjami pozarządowymi na 2017 r.



Termin

2 sierpnia – 11 października 2016 r.



Liczba uczestników

Łącznie 81 osób wzięło udział w konsultacjach społecznych:

- 80 osób uczestniczyło w spotkaniu konsultacyjnym „World Cafe” zorganizowanym w Centrum Kulturalno – Kongresowym Jordanki w dniu 17.08.2016 r.,
- 1 osoba zgłosiła uwagi do Programu drogą elektroniczną.



Organizatorzy

Wydział Komunikacji Społecznej i Informacji we współpracy z Radą Działalności Pożytku Publicznego Miasta Torunia



Przedmiot konsultacji

Celem przeprowadzonych konsultacji było wypracowanie w procedurze partycypacyjnej projektu dokumentu regulującego współpracę pomiędzy GMT a organizacjami pozarządowymi.



Przebieg konsultacji

✓ Harmonogram konsultacji społecznych

2 sierpnia 2016 r. - ogłoszenie konsultacji społecznych dotyczących rocznego programu współpracy
17 sierpnia 2016 r. - otwarte spotkanie konsultacyjne prowadzone metodą "World Cafe" dla przedstawicieli sektora pozarządowego, podczas którego zbierano propozycje do programu w ramach ośmiu grup tematycznych



sierpień - wrzesień 2016 r. - prace nad projektem dokumentu, w tym kartą oceny ofert konkursowych, we współpracy z przedstawicielami środowiska pozarządowego (w ramach grupy roboczej RDPP) oraz jednostek organizacyjnych urzędu, analiza zagadnień zgłoszonych podczas „World Cafe” oraz przygotowanie propozycji programu współpracy na rok 2017

27 września – 10 października 2016 r. – ostatnia faza konsultacji - zebranie uwag końcowych do dokumentu

11 października 2016 r. przedstawienie dokumentu Radzie Działalności Pożytku Publicznego Miasta Torunia

✓ **Spotkanie konsultacyjne „O współpracy przy kawie” prowadzone metodą "World Cafe"**

17 sierpnia 2016 r. w godz. 16:00 – 19:00 w sali konferencyjnej Centrum Kulturalno – Kongresowego Jordanki odbyło się spotkanie konsultacyjne „O współpracy przy kawie”.

Na spotkaniu rozmawiano o najważniejszych obszarach współpracy w formule stolikowej. W trakcie spotkania zebrano 164 uwagi. Organizacje wskazywały m.in. na potrzebę promowania ofert wspólnych organizacji pozarządowych składanych w ramach konkursów na realizację zadań publicznych, potrzebę utworzenia toruńskiego inkubatora dla NGO oraz modyfikacji karty oceny ofert konkursowych, organizacji Festiwalu Wolontariatu oraz konferencji dot. zdrowego odżywiania, organizacji dyżurów Rady Działalności Pożytku Publicznego Miasta Torunia.

✓ **Prace nad projektem dokumentu we współpracy z przedstawicielami środowiska pozarządowego (w ramach grupy roboczej RDPP) oraz jednostek organizacyjnych urzędu, analiza zagadnień zgłoszonych podczas „World Cafe” oraz przygotowanie propozycji programu współpracy na rok 2017**

W ramach prac zespołu roboczego odbyły się 3 spotkania:

- 30 sierpnia 2016 r. odbyły się dwa spotkania, podczas których omówione zostały zgłoszone 17 sierpnia 2016 r. opinie – posiedzenie RDPP oraz spotkanie przedstawicieli jednostek organizacyjnych Urzędu Miasta Torunia zajmujących się otwartymi konkursami ofert i współpracą z NGO;
- 22 września 2016 r. odbyło się spotkanie grupy roboczej RDPP, podczas którego opracowano propozycję karty oceny ofert konkursowych w oparciu o zgłoszone w trakcie konsultacji uwagi oraz tegoroczne doświadczenia z prac Komisji Konkursowych.

✓ **Ostatnia faza konsultacji - zebranie uwag końcowych do dokumentu**

27 września 2016 r. Prezydent Miasta Torunia zaakceptował wstępny projekt programu. W tym dniu dokument został opublikowany na miejskich stronach internetowych oraz na tablicy ogłoszeń UMT.



✓ **Konsultacje internetowe**

Do 10 października 2016 r. można było przysyłać uwagi drogą elektroniczną oraz tradycyjną. Z tej możliwości skorzystała 1 osoba zgłaszając 5 uwag.

✓ **11 października 2016 r. - przedstawienie projektu dokumentu na posiedzeniu Rady Działalności Pożytku Publicznego Miasta Torunia**
11 października 2016 r. na posiedzeniu Rady Działalności Pożytku Publicznego Miasta Torunia został przedstawiony projekt dokumentu, celem uzyskania opinii Rady. Członkowie drogą mailową zaopiniowali dokument pozytywnie.



**Akcja
informacyjno-
promocyjna**

- ✓ zaproszenia podpisane przez Prezydenta Miasta Torunia, wysłane pocztą tradycyjną do organizacji
- ✓ serwisy internetowe Urzędu Miasta Torunia oraz ogólnopolski serwis dla organizacji pozarządowych: www.ngo.pl
- ✓ mailing do organizacji pozarządowych
- ✓ tablica ogłoszeń Urzędu Miasta Torunia



Koszty

Koszt organizacji konsultacji społecznych dotyczących programu współpracy GMT z organizacjami pozarządowymi w 2017 roku wyniósł 3.000 zł brutto i obejmował wydatki związane z wysyłką papierowych zaproszeń za pośrednictwem Poczty Polskiej, wynajmem sali konferencyjnej, usługą cateringową oraz zakupem materiałów papierniczych na spotkanie konsultacyjne w CKK Jordanki.



Podsumowanie

Celem przeprowadzonych konsultacji było wypracowanie w procedurze partycypacyjnej projektu dokumentu regulującego współpracę pomiędzy GMT a organizacjami pozarządowymi w 2017 r.

Harmonogram konsultacji i narzędzia do tego procesu zostały opracowane we współpracy z Radą Działalności Pożytku Publicznego Miasta Torunia. Zaproponowana od ubiegłego roku formuła konsultacji, tzn.: rozmowy przy stolikach tematycznych, przy których moderatorzy prowadzą rozmowę i spisują propozycje w wybranym temacie, spowodowała zwiększenie zainteresowania konsultacjami programu współpracy. Wątki, które się pojawiały podczas rozmów stolikowych w CKK Jordanki dotyczyły głównych, priorytetowych sfer pożytku i zakresu współpracy, na których miastu Toruń najbardziej zależy. Do najbardziej istotnych zmian w samej treści dokumentu należą zapisy w rozdziale VI:



- dodano nowe zadanie priorytetowe jakimi są działania rewitalizacyjne realizowane na obszarze rewitalizacji, wymienionym w Programie Rewitalizacji Torunia do roku 2020;
 - tworzenie warunków sprzyjających rozwojowi masowej rekreacji dodano jako jedno z zadań priorytetowych;
 - uwzględniono nieodpłatne poradnictwo prawne;
 - dodano zapis o podejmowaniu przez gminę działań zmierzających do utworzenia inkubatora dla NGO;
 - zmodyfikowana została karta oceny projektów wpływających w otwartych konkursach ofert, w tym dodano preferencje dla projektów, w których przewidziano współpracę z innymi podmiotami (formalną lub nieformalną).
- Łącznie w ramach konsultacji zgłoszono 169 uwag, z których w całości lub częściowo uwzględniono 145.



15. Zmiany w Wieloletnim programie współpracy Gminy Miasta Toruń z NGO na lata 2013-2017



Termin

27 września – 11 października 2016 r.



Liczba uczestników

80 osób uczestniczyło w spotkaniu konsultacyjnym „World Cafe” dot. rocznego programu współpracy, zorganizowanym w Centrum Kulturalno – Kongresowym Jordanki w dniu 17.08.2016 r., jeden ze stolików podczas spotkania dotyczył funkcjonowania Rady Działalności Pożytku Publicznego Miasta Torunia (zapisy Rozdziału VIII programu wieloletniego);



Organizatorzy

Wydział Komunikacji Społecznej i Informacji



Przedmiot konsultacji

Przedmiotem konsultacji społecznych były zmiany Wieloletniego programu współpracy GMT z NGO w latach 2013 - 2017 wynikające z potrzeby dostosowania treści dokumentu do wymogów znowelizowanej ustawy o działalności pożytku publicznego i o wolontariacie (DZ. U. z 2016 r. poz. 239 i 395).



Przebieg konsultacji

✓ Harmonogram konsultacji społecznych

27 września 2016 r. - ogłoszenie o rozpoczęciu konsultacji społecznych dotyczących zmian w programie wieloletnim;
6 października 2016 r. – dyżur konsultacyjny dla przedstawicieli sektora pozarządowego;
10 października 2016 r. – zakończenie konsultacji;
11 października 2016 r. przedstawienie dokumentu Radzie Działalności Pożytku Publicznego Miasta Torunia.

✓ Dyżur konsultacyjny

6 października 2016 r. w godz. 16.00 – 18.00 w Punkcie Informacyjnym UMT odbył się dyżur konsultacyjny dla przedstawicieli sektora pozarządowego. Nikt nie skorzystał z tej możliwości zgłoszenia uwag do dokumentu.

✓ Konsultacje internetowe

Do 10 października 2016 r. można było przysyłać uwagi drogą elektroniczną oraz tradycyjną. W wyznaczonym terminie nie wpłynęła żadna uwaga przedstawicieli III sektora.



✓ **Przedstawienie projektu dokumentu na posiedzeniu Rady Działalności Pożytku Publicznego Miasta Torunia**

11 października 2016 r. na posiedzeniu Rady Działalności Pożytku Publicznego Miasta Torunia został przedstawiony projekt dokumentu, celem uzyskania opinii Rady. Członkowie drogą mailową zaopiniowali dokument pozytywnie.



Akcja informacyjno-promocyjna

- ✓ serwisy internetowe Urzędu Miasta Torunia oraz serwis ogólnopolski dla organizacji pozarządowych: www.ngo.pl
- ✓ tablica ogłoszeń Urzędu Miasta Torunia
- ✓ mailing do organizacji pozarządowych



Koszty

Konsultacje społeczne dotyczące zmian w programie wieloletnim przeprowadzono bezkosztowo.



Podsumowanie

Zaproponowane zmiany wynikają z potrzeby dostosowania treści wieloletniego programu współpracy z NGO do zapisów znowelizowanej ustawy o działalności pożytku publicznego i o wolontariacie.

Nowelizacja ustawy o działalności pożytku publicznego i o wolontariacie z 2015 r. wprowadziła m.in. nowe obowiązki dla administracji dotyczące rad pożytku publicznego, regulacje dot. trybu odwoływania członków RDPP przed upływem kadencji, wydłużyła okres kadencji rady o 1 rok (dotychczas były to 2 lata). Podczas spotkania zgłoszono 164 uwagi, w tym 16 uwag dotyczących funkcjonowania Rady Działalności Pożytku Publicznego.

Ponadto wprowadzono dwie zmiany w ramach aktualizacji zapisów dot. działań rewitalizacyjnych.

W związku z wymogami art. 41g ustawy o działalności pożytku publicznego i o wolontariacie oraz terminem obowiązywania Wieloletniego programu współpracy GMT z organizacjami pozarządowymi (wygasa wraz z końcem 2017 r.), w przyszłym roku WKSil we współpracy z nową RDPP opracuje projekt odrębnej uchwały RMT w sprawie powoływania członków oraz organizacji i trybu działania RDPP. W pracach nad dokumentem wykorzystane zostaną m.in. postulaty organizacji pozarządowych zgłoszone podczas tegorocznego spotkania konsultacyjnego „World Cafe”.



16. Miejsce dla basenu na Bydgoskim



Termin

11 – 31 października 2016 r.



Liczba uczestników

- 5 osób uczestniczyło w spotkaniu konsultacyjnym
- 8 osób zgłosiło uwagi drogą elektroniczną
- 52 osoby wzięły udział w ankiecie internetowej



Organizatorzy

Wydział Komunikacji Społecznej i Informacji we współpracy z Wydziałem Inwestycji i Remontów oraz Miejską Pracownią Urbanistyczną



Przedmiot konsultacji

Urząd Miasta Torunia zaplanował budowę basenu letniego wraz z urządzeniami oraz zapleczem na wybranym terenie w obszarze Bydgoskiego Przedmieścia. W ramach konsultacji społecznych mieszkańcy analizowali dwie lokalizacje, które wytypowane zostały ze względu na korzystne położenie, ukształtowanie terenu oraz dostęp do komunikacji miejskiej:

teren nr 1 - w rejonie ul. Szosa Okrężna - przedłużenie ul. Łukasiewicza w kierunku Motoareny (pow. ok.0,75 ha)

teren nr 2 - na osi skweru przed CT PARK w kierunku zachodnim - poza ogrodzonym terenem Targów Toruńskich (pow. ok. 0,32 ha).



Uczestnicy konsultacji mogli również wskazywać własne propozycje lokalizacji basenu na tym obszarze.



Przebieg konsultacji

✓ **Harmonogram konsultacji społecznych**

11 października 2016 r. - początek konsultacji społecznych
11-31 października 2016 r. - zgłaszanie uwag drogą elektroniczną

19 października 2016 r. – spotkanie otwarte z mieszkańcami

31 października 2016 r. - zakończenie konsultacji społecznych

✓ **Spotkanie z mieszkańcami**

W ramach konsultacji zorganizowano otwarte spotkanie połączone ze spacerem badawczym, podczas którego mieszkańcy mieli możliwość zapoznania się z proponowanymi lokalizacjami basenu. Uczestnicy obejrżeli obie lokalizacje (spacer badawczy) oraz zapoznali się ich zaletami i wadami. W dyskusji z przedstawicielami MPU oraz Urzędu Miasta Torunia uczestnicy spotkania mogli również wskazywać inne lokalizacje.

✓ **Ankieta on-line**

W ramach konsultacji prowadzono ankietę internetową, w której mieszkańcy mogli wskazywać jedną z dwóch wstępnych propozycji lokalizacyjnych lub zgłosić własne propozycje terenu pod budowę basenu.

✓ **Konsultacje internetowe**

Mieszkańcy mieli także możliwość przesyłania uwag drogą elektroniczną. Skorzystało z niej 8 osób.



Akcja informacyjno-promocyjna

- ✓ serwisy internetowe Urzędu Miasta Torunia
- ✓ portal społecznościowy Facebook
- ✓ plakaty
- ✓ informacje w mediach lokalnych



Koszty

Koszty konsultacji wyniosły 1 663,86 zł brutto, w tym:

- koszt ekspozycji plakatów na słupach ogłoszeniowych: 568,26 zł
- koszt wydruku plakatów: 836,40 zł



- usługa transportowa MZK - przewiezienie uczestników spotkania z Centrum Targowym Park do lokalizacji na przedłużeniu ul. Łukasiewicza i z powrotem: 259,20 zł.



Podsumowanie

Opinie, dyskusje oraz uwagi zebrane podczas konsultacji dały silny impuls dla poddania ponownej analizie wyboru najbardziej optymalnego miejsca pod budowę basenu letniego na Bydgoskim Przedmieściu, tak by pogodzić oczekiwania oraz potrzeby mieszkańców o zróżnicowanych preferencjach.

Ustalono, że ze względu na preferencje lokalizacyjne, dotyczące charakteru miejsca, w którym mógłby powstać basen, nie należy rekomendować terenu Szosa Okrężna / Łukasiewicza (głównie ze względu na przemysłowo-składowe otoczenie, niesprzyjające wypoczynkowi i rekreacji). Rekomendacji nie uzyskują również dodatkowe lokalizacje wskazane podczas konsultacji, ze względu na konieczność czasochłonnej zmiany mpzp, co uniemożliwiłoby realizację zadania w zakładanym terminie oraz z powodu braku tytułu własności do wskazywanych gruntów.

W 2017 r. miasto przystąpiło do prac związanych z budową basenu w pobliżu Centrum Handlowego PARK przy Szosie Bydgoskiej 3. Planowany termin zakończenia inwestycji to 2018 r.



17. Rewitalizacja - Wyznaczymy obszary zdegradowane i obszary rewitalizacji



Termin

31 października – 30 listopada 2016 r.



Liczba uczestników

78 osób wzięło udział w konsultacjach społecznych

- 22 uczestników spotkania informacyjnego w dniu 8.11.2016 r.
- 13 uczestników spotkania grup przedstawicielskich w dniu 15.11.2016 r.
- 43 osoby zgłosiły uwagi za pomocą formularzy konsultacyjnych.



Organizatorzy

Wydział Rozwoju i Programowania Europejskiego



Przedmiot konsultacji

Celem przeprowadzonych konsultacji było zebranie uwag dotyczących wyznaczonych granic obszaru zdegradowanego i obszaru rewitalizacji zgodnie z projektem uchwały Rady Miasta Torunia. Przeprowadzone konsultacje społeczne były jednym z elementów procesu powstawania „Programu Rewitalizacji Torunia do roku 2023”.



Przebieg konsultacji

✓ **Harmonogram konsultacji społecznych**

31.10.2016 r. – rozpoczęcie konsultacji społecznych

8.11.2016 r. – spotkanie informacyjne ze wszystkimi

zainteresowanymi, w auli I Liceum Ogólnokształcącego

15.11.2016 r. - spotkanie grup przedstawicielskich

30.11.2016 – zakończenie konsultacji społecznych

✓ **Spotkanie z mieszkańcami oraz spotkanie grup przedstawicielskich**

Celem spotkania było omówienie zagadnień związanych z wyznaczeniem obszaru zdegradowanego i obszaru rewitalizacji miasta Torunia, a także zebranie uwag ustnych oraz poprzez formularze konsultacyjne na temat zaproponowanych obszarów. Konsultacje dawały mieszkańcom możliwość poszerzenia lub zmniejszenia granic obszaru zdegradowanego, modyfikacji sugerowanego obszaru rewitalizacji.



Akcja informacyjno- promocyjna

- ✓ serwisy internetowe Urzędu Miasta Torunia:
- ✓ miejskie profile na serwisie społecznościowym Facebook: Mój Toruń, Moja Starówka
- ✓ strona na serwisie społecznościowym Facebook prowadzona przez toruńskich działaczy NGO: Konsultacje społeczne w Toruniu
- ✓ ogłoszenie płatne w gazecie Nowości w dniu 31.10.2016 r. oraz informacja we wkładce *Mój Toruń* w gazecie Nowości pt. „Co i gdzie rewitalizować?” w dniu 10.11.2016 r.
- ✓ dwa artykuły na portalu internetowym ddtorun.pl
- ✓ plakaty dystrybuowane w: budynkach UMT, budynkach użyteczności publicznej (np. Młodzieżowy Domu Kultury, Dom Muz przy ul. Podmurnej 1/3), wybranych punktach usługowych na starówce, pojazdach komunikacji miejskiej (przed pierwszym i drugim spotkaniem)
- ✓ Toruń SMS (dwukrotnie w dniu 7 i 14 listopada 2016 r.)
- ✓ mailing oraz zaproszenia kierowane drogą elektroniczną do organizacji pozarządowych, Radnych Miasta Torunia, zarządców wspólnot mieszkaniowych, Rad Okręgów, Lokalnej Grupy Działania „Dla miasta Torunia”, instytucji kulturalnych, Rady Seniorów i lokalnych mediów



Koszty

Koszt organizacji konsultacji społecznych wyniósł 2 692 zł brutto i obejmował wydatki związane z dystrybucją 200 plakatów w pojazdach komunikacji miejskiej oraz dostarczeniem ciepłych napojów na potrzeby organizacji dwóch spotkań z mieszkańcami. Zamieszczono również jedno płatne ogłoszenie w dzienniku Nowości w dniu 31 października 2016 r.



Podsumowanie

Zastosowane formy konsultacji pozwoliły na omówienie zasad i procesu delimitacji obszaru zdegradowanego i obszaru rewitalizacji oraz zebranie opinii interesariuszy. Zdecydowana większość uczestników konsultacji wypowiedziała się pozytywnie na temat zaproponowanego obszaru zdegradowanego i rewitalizacji. Efektem zakończenia konsultacji było przyjęcie przez Radę Miasta Torunia Uchwały Nr 513/16 w dniu 29 grudnia 2016 r. w sprawie wyznaczenia obszaru zdegradowanego i obszaru rewitalizacji na terenie miasta Torunia.



18. URZĄDZAMY LASY MIEJSKIE



Termin

7 -30 listopada 2016 r.



Liczba uczestników

- ok. 50 osób uczestniczyło w spotkaniach konsultacyjnych
- 30 osób zgłosiło uwagi drogą elektroniczną



Organizatorzy

Wydział Komunikacji Społecznej i Informacji we współpracy z Wydziałem Środowiska i Zieleni



Przedmiot konsultacji

W ramach projektu dotyczącego zagospodarowania turystyczno-rekreacyjnego lasów miejskich zaplanowano konsultacje społeczne w sprawie trzech zwartych kompleksów leśnych, które wybrano ze względu na wysoki stopień ich wykorzystania przez mieszkańców, jak również fakt, iż pełnią one funkcję "parków miejskich":

1. Las miejski rozciągający się w widełkach ulic: Przy Skarpie – Ligi Polskiej – Bolta, w sektorze Karolina na osiedlu Na Skarpie (powiązany ścieżką pieszo-rowerową z obszarami leśnymi po wschodniej stronie ul. Ligii Polskiej)



2. Teren tzw. "Rudelki" położony pomiędzy ul. Bema a Balonową (w sąsiedztwie hali sportowo-widowiskowej)
3. Las rozciągający się od skrzyżowania ul. Polnej z Szosą Chełmińską, przez Fort VII i dalej w kierunku Barbarki (sąsiadujący z dużym osiedlem mieszkaniowym)



Przebieg konsultacji

✓ **Harmonogram konsultacji społecznych**

- 7 listopada 2016 r. - początek konsultacji społecznych
7 -30 listopada 2016 r. - zgłaszanie uwag drogą elektroniczną
15 listopada 2016 r. – spotkanie otwarte z mieszkańcami w sprawie zagospodarowania lasu w widelkach ulic: Przy Skarpie – Ligi Polskiej- Bolta
16 listopada 2016r. – spotkanie otwarte z mieszkańcami w sprawie zagospodarowania tzw. „Rudelki”
17 listopada 2016 r.– spotkanie otwarte z mieszkańcami w sprawie zagospodarowania lasu rozciągającego się od skrzyżowania ul. Polnej z Szosą Chełmińską, przez Fort VII i dalej w kierunku Barbarki
30 listopada 2016 r. - zakończenie konsultacji społecznych

✓ **Spotkanie konsultacyjne**

W terminie 15-17 listopada 2016 r. odbyły się trzy spotkania w sprawie zagospodarowania lasów miejskich. Każde z nich dotyczyło innego obszaru.

15 listopada 2016 r. o godz. 17.30 mieszkańcy mieli możliwość wyrażenia swoich opinii oraz dokonania modyfikacji planu przedprojektowego lasu w widelkach ulic: Przy Skarpie - Ligii Polskiej – Bolta – z tej okazji skorzystało ok. 20 osób. Spotkanie przybrało charakter dyskusji, której zwieńczeniem stało się wypracowanie wspólnych ustaleń w sprawie omawianego obszaru. Zaproponowano, aby:

- wzdłuż brzegu skarpy utworzyć ścieżkę spacerową,
- wzdłuż jedynego chodnika w lesie umieścić ławki,
- wybudować jeden funkcjonalny plac zabaw dla dzieci starszych,
- utworzyć ścieżkę przyrodniczo-leśną,
- zablokować możliwość wjazdu samochodami do lasu,
- wybudować mostek łączący przedmiotowy las z terenami leśnymi po drugiej stronie ulicy Ligi Polskiej,
- naturalnie utwardzone ścieżki pieszo-rowerowe umieścić na obrzeżach lasu,
- wyremontować boisko znajdujące się na skraju lasu pomiędzy ulicami: Bolta, Tłoczka i Przy Skarpie tak, aby mogły z niego



- korzystać małe dzieci,
- zamontować betonowe kosze na śmieci i ławki,
 - zaaranżować murawy na skarpie.

16 listopada 2016 r. o godz. 17.30 odbyło się spotkanie z mieszkańcami w sprawie zagospodarowania tzw. „Rudelki” – lasu położonego między ul. Bema i Balonową. Udział wzięło w nim ok. 10 osób, które aktywnie uczestniczyły w dyskusji nad możliwościami zagospodarowania tego obszaru. Wypracowane wspólnie wnioski zawierały postulaty:

- utworzenia ścieżki edukacyjnej składającej się elementów naturalnych,
- wydzielenia miejsca do wyprowadzania psów z drobnymi elementami do zabaw,
- przypomnienia postaci Hepnera – założyciela lasu czy to poprzez przywrócenie nazwy Spokój Hepnera, czy przez ustawienie tablicy pamiątkowej.

17 listopada 2016 r. o godz. 17.30 mieszkańcy (ok. 20 osób) spotkali w celu omówienia propozycji zagospodarowania lasu rozciągającego się od skrzyżowania ul. Polnej z Szosą Chełmińską, przez Fort VII i dalej w kierunku Barbarki. Podczas pracy z mapą osoby obecne na spotkaniu wyraźnie sygnalizowały, jakie elementy powinny znaleźć się na analizowanym obszarze. Najistotniejsze oraz najczęściej wymieniane uwagi dotyczyły ujęcia w planie zagospodarowania miejsc na: boisko typu „Orlik”, plac zabaw dla dzieci oraz siłownię zewnętrzną.

✓ **Konsultacje internetowe**

Do 30 listopada 2016 r. można było przesyłać uwagi drogą elektroniczną. Z tej możliwości skorzystało 30 osób.



Akcja informacyjno- promocyjna

- ✓ serwisy internetowe Urzędu Miasta Torunia
- ✓ plakaty
- ✓ informacje w mediach lokalnych



Koszty

Koszty przeprowadzenia konsultacji wyniosły 2.636,38 zł brutto, w tym:

- projekt plakatu – 799,50 zł brutto
- wydruk plakatów – 1 328,40 zł brutto



- koszt ekspozycji plakatów na słupach ogłoszeniowych – 397,78 zł brutto
- koszt ekspozycji plakatów w zasobach Młodzieżowej Spółdzielni Mieszkaniowej – 110,70 zł brutto.



Podsumowanie

Konsultacje społeczne „Urządzamy lasy miejskie”, zorganizowane przez Wydział Komunikacji Społecznej i Informacji, odbywały się w terminie od 7 do 30 listopada 2016 roku. Umożliwiły one mieszkańcom wyrażenie swoich opinii oraz dokonanie modyfikacji planów przedprojektowych lasów: 1) w widełkach ulic: Przy Skarpie – Ligi Polskiej – Bolta, 2) tzw. „Rudelki”, 3) rozciągającego się od skrzyżowania ul. Polnej z Szosą Chełmińską, przez Fort VII i dalej w kierunku Barbarki.

W spotkaniach otwartych dla mieszkańców wzięło udział ok. 50 osób, natomiast drogą elektroniczną swoje uwagi przesłało 30 osób. Wszystkie zebrane wypowiedzi zostały szczegółowo przeanalizowane przez odpowiednie wydziały merytoryczne Urzędu Miasta Torunia.

Podczas konsultacji dotyczących lasu w widełkach ulic: Przy Skarpie – Ligii polskiej – Bolta wykrystalizowało się wspólne stanowisko mieszkańców odnośnie zagospodarowania tego terenu. Główne ustalenia dotyczyły:

- utworzenia ścieżki spacerowej wzdłuż brzegu skarpy – równoległe do ul. Ligii Polskiej i dalej przy osiedlu Panorama,
- montażu ławek dla osób starszych przy chodniku, który wiedzie od ul. Tłoczka 8,
- utworzenia miejsca do zabaw dla dzieci starszych – od 8 lat,
- wykonania ścieżki przyrodniczej w lesie,
- zablokowania możliwości wjazdu samochodami na skraj skarpy,
- budowy mostku łączącego teren analizowanego lasu z lasem po drugiej stronie ul. Ligi Polskiej,
- rewitalizacji boiska przy ul. Bolta 6 oraz przystosowania go dla małych dzieci,
- zamontowania ławek oraz koszy na śmieci z surowców trwałych, które trudno zdewastować.

Ponadto, drogą elektroniczną, wpłynęło wiele przychylnych opinii na temat montażu ścieżki widokowo-sprawnościowej na tym terenie.

Konsultacje w sprawie terenu tzw. „Rudelki” zaangażowały społeczność lokalną, która wspólnie ustaliła, że należy tutaj stworzyć ścieżkę edukacyjną składającą się z naturalnych elementów wkomponowanych w krajobraz leśny, zaznaczyć postać Hepnera – założyciela lasu oraz wydzielić miejsce do wyprowadzania psów. Wspomniane uwagi zostały uwzględnione i znalazły odzwierciedlenie we wniosku projektowym o dofinansowanie zewnętrzne, który, z uwagi na ograniczony termin składania wniosków, został przygotowany przez Wydział Środowiska i Zieleni UMT, wcześniej zaś uchwałą Rady miasta Torunia – zatwierdzony do realizacji w ramach projektu „Zagospodarowanie turystyczno-rekreacyjne lasów miejskich”.

W wyniku konsultacji społecznych dotyczących lasu rozciągającego się od skrzyżowania ul. Polnej z Szosą Chełmińską, przez Fort VII i dalej w kierunku Barbarki zostały wyraźnie zaakcentowane potrzeby



mieszkańców sąsiadujących osiedli. Uczestnicy konsultacji wnioskowali o ujęcie w planie zagospodarowania przestrzennego miejsca na boisko, plac albo teren zabaw dla starszych dzieci oraz siłownię zewnętrzną. Kolejnym etapem przedmiotowych konsultacji było przedstawienie mieszkańcom dodatkowej propozycji zagospodarowania poszczególnych obszarów. Zostały one stworzone w oparciu o ustalenia wspólne mieszkańców na spotkaniach otwartych oraz uwagi, które otrzymano drogą elektroniczną. Uczestnicy konsultacji mogli wyrazić swoje opinie wobec powstałych w ten sposób koncepcji i tym samym wzbogacić proces konsultacji o dodatkowe cenne spostrzeżenia, które będą brane pod uwagę podczas tworzenia ewentualnych projektów budowlanych. Niewykluczone również, że wstępne projekty do realizacji zostaną przez ostatecznym zatwierdzeniem poddane dodatkowemu opiniowaniu.



19. Rowerem po Toruniu (I etap konsultacji)



Termin

21 listopada – 5 grudnia 2016 r.



Liczba uczestników

310 osób wypełniło ankietę internetową



Organizatorzy

Wydział Komunikacji Społecznej i Informacji we współpracy z Miejskim Zarządem Dróg



Przedmiot konsultacji

Celem konsultacji było zebranie uwag dotyczących tworzonej „Koncepcji rozwoju komunikacji rowerowej w Toruniu na lata 2017-2023” prezentującej wizję rozwoju komunikacji rowerowej w Toruniu. Zaplanowano działania zmierzające do pozyskania najważniejszych danych o obecnych warunkach do przemieszczania się rowerem. Przeprowadzona została w terenie szczegółowa inwentaryzacja istniejącej na terenie miasta infrastruktury rowerowej, wykonano szczegółowe badania ruchu rowerowego, poddano ocenie wdrażanie obowiązującej do końca 2016 r. koncepcji tras.

Przebieg konsultacji

W dniach 21 listopada – 5 grudnia 2016 r. uruchomiono ankietę internetową dostępną na stronach internetowych urzędu i profilach portalu społecznościowego Facebook. Materiałem pomocniczym dla mieszkańców była internetowa mapa inwentaryzacyjna istniejących, realizowanych i docelowych tras rowerowych w mieście, zawierająca m.in. pakiet zdjęć i filmów z przejazdów toruńskimi trasami rowerowymi. Ankietę wypełniło 310 osób. Jej wyniki stanowią materiał uzupełniający dane zgromadzone w toku dotychczasowych prac nad koncepcją, takich jak wstępna propozycja docelowego szkieletu tras, mapa inwentaryzacyjna, mapa rozwoju infrastruktury rowerowej w latach 2006-2016 i będą wykorzystane do stworzenia finalnej wersji „Koncepcji rozwoju komunikacji rowerowej w Toruniu na lata 2017-2023”.



Akcja informacyjno-promocyjna

- ✓ miejskie strony internetowe
- ✓ portal społecznościowy Facebook



Koszty

I etap konsultacji przeprowadzono bezkosztowo.



Podsumowanie

Wyniki przeprowadzonej ankiety zostały wykorzystane do stworzenia finalnej wersji „Koncepcji rozwoju komunikacji rowerowej w Toruniu na lata 2017-2023”, która zostanie zaprezentowana mieszkańcom podczas II etapu konsultacji, w marcu 2017 r. zgodnie z Planem konsultacji społecznych na 2017 r.



20. ZIELONY JAR



Termin

23 listopada – 14 grudnia 2016 r.



Liczba uczestników

- ok. 50 osób uczestniczyło w spotkaniu konsultacyjnym
- 16 osób zgłosiło uwagi drogą elektroniczną



Organizatorzy

Wydział Komunikacji Społecznej i Informacji we współpracy z Wydziałem Środowiska i Zieleni



Przedmiot konsultacji

Konsultacje społeczne dotyczące zagospodarowania turystyczno-rekreacyjnego terenów zieleni na osiedlu JAR w Toruniu miały na celu poznanie potrzeb mieszkańców tego osiedla. Zaproponowano koncepcję, która stanowiła bazę wyjściową dla urządzenia tego terenu.



Przebieg konsultacji

✓ Harmonogram konsultacji społecznych

23 listopada 2016 r. - początek konsultacji społecznych
23 listopada – 14 grudnia 2016 r. - zgłaszanie uwag drogą elektroniczną
1 grudnia 2016 r. – spotkanie otwarte z mieszkańcami
14 grudnia 2016 r. - zakończenie konsultacji społecznych



✓ **Spotkanie konsultacyjne**

1 grudnia 2016 r. o godz. 17:30 odbyło się spotkanie otwarte z mieszkańcami na temat zagospodarowania turystyczno-rekreacyjnego terenów zieleni na osiedlu JAR w Toruniu. - niewielkiego parku znajdującego się na obszarze Zespołu Staromiejskiego. Obszar o powierzchni 0,8 ha wpisany jest do rejestru zabytków. Teren między ulicami Kopernika, Pod Krzywą Wieżą, Ślimak Getyński i pomnikiem ks. Jerzego Popiełuszki tworzy enklawę zieleni o charakterze rekreacyjnym. Stanowi część tzw. „plant toruńskich”, które tworzą oprawę i izolację dla zabytkowego układu urbanistycznego miasta. Przygotowana przez projektantów koncepcja uwzględnia m.in.: wymianę nawierzchni chodników, nowe nasadzenia, elementy małej architektury, odtworzenie cieku oraz oczka wodnego z zachowaniem naturalnego charakteru.

W spotkaniu uczestniczyło ok. 50 osób, które w większości pozytywnie odniosły się do zaproponowanej koncepcji. Obawy wzbudziła jedynie budowa parkingu w południowej części osiedla.

✓ **Konsultacje internetowe**

Do 14 grudnia 2016 r. można było przysyłać uwagi drogą elektroniczną. Z tej możliwości skorzystało 16 osób.



Akcja informacyjno- promocyjna

- ✓ serwisy internetowe Urzędu Miasta Torunia
- ✓ serwis społecznościowy Facebook
- ✓ plakaty
- ✓ informacje w mediach lokalnych



Koszty

Koszty przeprowadzenia konsultacji wyniosły 450 zł brutto, w tym:

- koszt wynajmu sali na spotkanie otwarte – 300 zł brutto,
- koszt wynajmu krzeseł – 150 zł brutto.



Podsumowanie

Konsultacje społeczne „Zielony JAR”, zorganizowane przez Wydział Komunikacji Społecznej i Informacji we współpracy z Wydziałem Środowiska i Zieleni, odbywały się w terminie od 23 listopada do 14 grudnia 2017 roku. Umożliwiły one mieszkańcom przedstawienie własnych opinii na temat koncepcji przedprojektowej dotyczącej zagospodarowania turystyczno-rekreacyjnego terenów zieleni na osiedlu JAR w Toruniu.



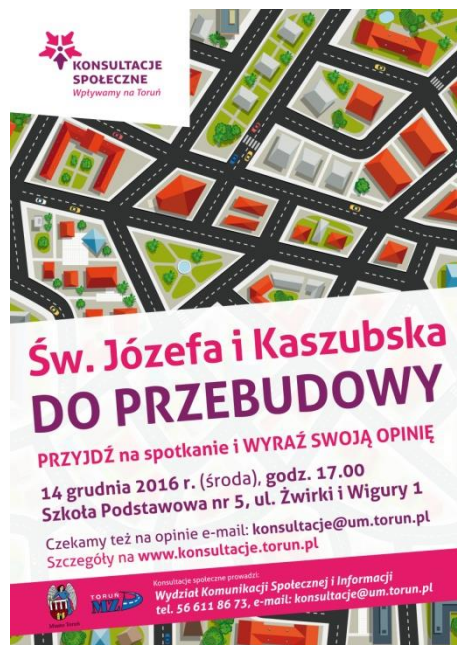
W spotkaniu plenerowym wzięło udział ok. 50 osób, natomiast drogą elektroniczną swoje uwagi przesłało 16 osób. Wszystkie zebrane wypowiedzi zostały szczegółowo przeanalizowane przez odpowiednie wydziały merytoryczne Urzędu Miasta Torunia.

Podczas spotkania otwartego z mieszkańcami większość osób odniosła się przychylnie do zaproponowanej koncepcji. Obawy wzbudził pomysł budowy parkingu w południowej części osiedla (negatywne głosy wobec tej propozycji wyrazili również internauci), który jednak został odrzucony i nie zostanie włączony do opracowania.

Uwagi do projektu wniesione przez mieszkańców w procesie konsultacji zostały uwzględnione i znalazły odzwierciedlenie we wniosku projektowym o dofinansowanie zewnętrzne projektu. Niewykluczone, że wstępny projekt budowlany zostanie przed ostatecznym zatwierdzeniem poddany dodatkowemu opiniowaniu.



21. Św. Józefa i Kaszubska do przebudowy



Termin

5-20 grudnia 2016 r.



Liczba uczestników

- ok. 90 osób uczestniczyło w spotkaniu konsultacyjnym
- 15 osób zgłosiło uwagi drogą elektroniczną



Organizatorzy

Wydział Komunikacji Społecznej i Informacji we współpracy z Miejskim Zarządem Dróg



Przedmiot konsultacji

Miejski Zarząd Dróg zlecił opracowanie koncepcji przebudowy ul. Św. Józefa na odcinku od ul. Osiedlowej do ul. Kaszubskiej wraz z budową miejsc postojowych, budową drogi rowerowej wzdłuż ul. Św. Józefa na odcinku od Szosy Chełmińskiej do ul. Kaszubskiej i przebudową ul. Kaszubskiej. W ramach zadania zaplanowano m.in. rozbudowę jezdni ul.



Św. Józefa na odcinku od ul. Osiedlowej do ul. Kaszubskiej wraz z budową chodników i dróg rowerowych, przebudowę skrzyżowania ul. Św. Józefa z ul. Żwirki i Wigury, budowę skrzyżowania ul. Św. Józefa z ul. Wodociągową i ul. Kaszubską, przebudowę ul. Kaszubskiej (przebudowa jezdni wraz z budową chodnika i drogi rowerowej), budowę drogi rowerowej na odcinku od ul. Grunwaldzkiej poprzez ul. Kaszubską wzdłuż ul. Św. Józefa do Szosy Chełmińskiej, budowę miejsc postojowych wzdłuż ul. Św. Józefa po stronie zabudowy wielorodzinnej (na odcinku od ul. Osiedlowej w stronę północną), budowę miejsc postojowych w sąsiedztwie Szpitala Wojewódzkiego, przebudowę miejsca przesiadkowego w okolicach Szpitala Wojewódzkiego, budowę kanalizacji deszczowej, budowę i przebudowę oświetlenia drogowego. Po opracowaniu dokumentacji koncepcję przedstawiono do zaopiniowania mieszkańcom.



Przebieg konsultacji

✓ Harmonogram konsultacji społecznych

5 grudnia 2016 r. - początek konsultacji społecznych
5-20 grudnia 2016 r. - zgłaszanie uwag drogą elektroniczną
14 grudnia 2016 r. – spotkanie otwarte z mieszkańcami
20 grudnia 2016 r. - zakończenie konsultacji społecznych

✓ Spotkanie konsultacyjne

14 grudnia 2016 r. o godz. 17:00 w Szkole Podstawowej nr 5 odbyło się spotkanie otwarte z mieszkańcami w sprawie przebudowy ul. Św. Józefa i ul. Kaszubskiej. Spotkanie rozpoczęło się od omówienia założeń projektowych, które przedstawił dyrektor Miejskiego Zarządu Dróg p. Rafał Wiewiórski. Szczegóły techniczne koncepcji przedstawił projektant p. Łukasz Strzyż z Pracowni Inżynierskich SOCHA. Kolejną częścią spotkania była dyskusja, w trakcie której mieszkańcy zadawali pytania przedstawicielom Urzędu Miasta Torunia oraz projektantom. Jedną z głównych kwestii poruszanych na spotkaniu była propozycja zmiany ciągu pieszo-rowerowego na chodnik i drogę rowerową po stronie wschodniej na odcinku ul. Św. Józefa od ul. Długiej do ul. Szosa Chełmińska. Mieszkańcy postulowali także o budowę sygnalizacji świetlnej na skrzyżowaniu ul. Św. Józefa i ul. Żwirki i Wigury, wskazując na konieczność zachowania bezpieczeństwa w pobliżu szkoły, do której uczęszcza ponad 800 uczniów. Podkreślano także, że przebudowa ul. Św.



Józefa wiąże się z wieloma niedogodnościami dla mieszkańców ul. Wodociągowej, która ich zdaniem stanie się ulicą przelotową. Wskazywano również, że konieczna jest budowa większej ilości miejsc parkingowych, m.in. na ul. Kaszubskiej, ale jednocześnie zaproponowano zmniejszenie ilości miejsc parkingowych na ul. Św. Józefa, gdzie według mieszkańców tak duża ilość miejsc postojowych zaproponowana przez projektantów nie jest potrzebna. Jednym z wielu wątków dyskusji była także likwidacja przystanku na ul. Św. Józefa czy też wyniesienie skrzyżowania ul. Wodociągowej z ul. Kaszubską i zmiana geometrii przejść dla pieszych.

✓ **Konsultacje internetowe**

Do 20 grudnia 2016 r. można było przysyłać uwagi drogą elektroniczną. Z tej możliwości skorzystało 15 osób.



**Akcja
informacyjno-
promocyjna**

- ✓ serwisy internetowe Urzędu Miasta Torunia
- ✓ portal społecznościowy Facebook
- ✓ plakaty zawieszane w miejscach użyteczności publicznej oraz na klatkach schodowych budynków mieszkalnych w pobliżu planowanej inwestycji
- ✓ informacja przekazana Radzie Okręgu Chełmińskie
- ✓ informacje w mediach lokalnych
- ✓ Toruń SMS



Koszty

Koszty przeprowadzenia konsultacji wyniosły 883,50 zł brutto, w tym:

- projekt plakatu – 553,50 zł brutto
- druku plakatów – 330,00 zł brutto.



Podsumowanie

Przeprowadzony proces konsultacji społecznych umożliwił mieszkańcom wyrażenie własnych opinii i propozycji w zakresie przygotowanej przez projektantów koncepcji przebudowy ul. Św. Józefa i ul. Kaszubskiej. W trakcie procesu konsultacyjnego pojawiło się wiele uwag, z których większość została uwzględniona w kolejnym wariantcie koncepcji.

Zgodnie z postulatami mieszkańców w koncepcji zaplanowano miejsca postojowe po wschodniej stronie ul. Kaszubskiej, po stronie zabudowań. Odstąpiono od zamierzeń dotyczących zajęcia działki jednego z mieszkańców na cele pasa drogowego przy ul. Kaszubskiej. Skrzyżowanie ul. Wodociągowej z ul. Kaszubską



zaprojektowano jako wyniesione i zmieniono geometrię przejść dla pieszych oraz drogi rowerowej przez to skrzyżowanie. Zlikwidowano przystanki autobusowe na odcinku ul. Św. Józefa od ul. Szosa Chełmińska do ul. Żwirki i Wigury.

Aby zapewnić mieszkańcom bezpieczeństwo, zmieniono ciąg pieszo-rowerowy na chodnik i drogę rowerową po stronie wschodniej na odcinku ul. Św. Józefa od ul. Długiej do ul. Szosa Chełmińska. Zrezygnowano z budowy drogi manewrowej od strony posesji wzdłuż ul. Św. Józefa. W zamian, przy ogrodzeniu posesji będzie zaprojektowany i wybudowany chodnik - zgodnie z propozycją mieszkańców. W dniu 15 lutego 2017 r. ponownie zaproszono mieszkańców na spotkanie podsumowujące zgłoszone uwagi i postulaty w sprawie przebudowy ul. Św. Józefa i ul. Kaszubskiej. Na spotkaniu torunianie mogli zapoznać się z przygotowaną nową wersją koncepcji.



III. Inne działania o charakterze konsultacyjnym

1. BUDŻET PARTYCYPACYJNY TORUNIA NA 2017 R.



Termin 9 marca – 25 lipca 2016 r.



Liczba uczestników 21 411 osób



Organizatorzy Wydział Komunikacji Społecznej i Informacji (w zakresie przeprowadzenia procedury budżetu partycypacyjnego) wydziały i jednostki Urzędu Miasta Torunia (w zakresie weryfikacji merytorycznej)



Przedmiot konsultacji

Budżet partycypacyjny to szczególny sposób decydowania o części wydatków publicznych. Polega na tym, że władze lokalne oddają do dyspozycji mieszkańców część miejskiego budżetu. Dzięki temu każdy może samodzielnie zgłaszać, a potem decydować w głosowaniu, na co te pieniądze zostaną wydane.

Podstawą budżetu partycypacyjnego jest bezpośrednie działanie mieszkańców. Samodzielnie wymyślają projekty, szukają dla nich poparcia, zgłaszają je, a następnie głosują i wybierają te najpopularniejsze.

W 2016 r. na budżet partycypacyjny Toruń przeznaczył 7 mln 30 tys. zł. Pieniądze te zostały podzielone na dwie pule:

- ogólnomiejską (30%, to jest 2,109 mln zł),



- lokalną (70%, to jest 4,921 mln zł).



Przebieg konsultacji

- ✓ od 9 do 31 marca 2016 r. mieszkańcy mogli składać wnioski ze swoimi propozycjami zadań do budżetu partycypacyjnego na 2016 r.
- ✓ 1 kwietnia 2016 r. rozpoczęła się weryfikacja złożonych propozycji: najpierw formalna, a następnie merytoryczna
- ✓ 5 czerwca 2016 r. ogłoszono listy projektów: poddanych pod głosowanie i niepoddanych pod głosowanie, wraz z uzasadnieniem
- ✓ od 18 do 27 czerwca 2016 r. odbyło się głosowanie
- ✓ 25 lipca 2016 r. opublikowano wyniki głosowania



Akcja informacyjno-promocyjna

- ✓ informacje przekazywane do lokalnych mediów (konferencja prasowa, informacje przesyłane drogą mailową)
- ✓ miejskie serwisy internetowe, w tym orbiTorun.pl
- ✓ serwis Toruń SMS
- ✓ plakaty w autobusach komunikacji miejskiej, na słupach ogłoszeniowych, w budynkach wydziałów UMK, rozmieszczane w osiedlach przez rady okręgów
- ✓ ulotki informacyjne dla mieszkańców, w tym dostarczone do wszystkich toruńskich gospodarstw domowych
- ✓ współpraca z osobami i organizacjami, w tym radami osiedli w zakresie bieżącego informowania o przebiegu naboru, procedurach, terminach, zasadach działania, itp.
- ✓ bieżące odpowiadanie na pytania zadawane przez mieszkańców w trakcie zgłaszania wniosków drogą mailową i telefonicznie



Podsumowanie

Szeroka akcja informacyjna oraz bardzo dobra współpraca z lokalnymi mediami zaowocowała złożeniem przez torunian łącznie 187 projektów do budżetu partycypacyjnego na 2017 rok. 71,1 % z nich, czyli 131 zostało poddanych pod głosowanie. 33 projekty odrzucono, 4 zostaną zrealizowane w ramach budżetu miasta, 4 zostały włączone do innych projektów, a 15 zostało odrzuconych z powodu braków formalnych. Jeden projekt wpłynął po terminie i nie był poddawany analizie.

W głosowaniu, w którym wzięło udział 21 411 osób, mieszkańcy wybrali ostatecznie do realizacji 48 projektów, w tym 43 z puli lokalnej i 5 z puli ogólnomiejskiej.



2. Badanie w sprawie akceptacji mieszkańców dla budowy kompleksu sportowo-rekreacyjnego przy ul. Chrzanowskiego



Termin 15 lutego – 6 marca 2016 r.



Liczba uczestników 566 osób



Organizatorzy Wydział Komunikacji Społecznej i Informacji



Przedmiot konsultacji W związku z protestem grupy mieszkańców przeciwko planowanej budowie obiektu sportowo-rekreacyjnego przy ul. Chrzanowskiego 20 zlecono przeprowadzenie badania wśród wszystkich osób zameldowanych na stałe lub czasowo w pobliżu planowanej inwestycji, które ukończyły 16 lat.



Przebieg konsultacji Przeprowadzone badanie zostało poprzedzone przekazaniem mieszkańcom zamieszkującym okolice planowanej inwestycji ulotek informujących o zaplanowanym działaniu mającym na celu ustalenie poziomu akceptacji dla inwestycji. Ankieterom udało się uzyskać odpowiedź od 566 osób spośród 979 zameldowanych na stałe lub czasowo w pobliżu planowanej inwestycji. Badanie zostało zrealizowane z wykorzystaniem wywiadów kwestionariuszowych. Za powstaniem obiektu opowiedziało się 497 osób, czyli 88 % badanych.



Akcja informacyjno-promocyjna

✓ ulotki przekazane mieszkańcom informujące o planowanym badaniu



Podsumowanie

Ankieterom udało się uzyskać odpowiedź od 566 osób spośród 979 osób zameldowanych na stałe lub czasowo w pobliżu planowanej inwestycji. Za powstaniem obiektu opowiedziało się 497 osób, czyli 88 % badanych. W badaniu ostatecznie wzięła udział ponad połowa populacji. Przebadana próba spełnia warunki reprezentatywności dla populacji badanych ulic. Zgodnie z regułami statystycznymi wyniki badania w pełni odzwierciedlają opinię całej populacji (dla grupy 979 mieszkańców to 511 badanych).

Po przeprowadzeniu analizy wyników badania władze miasta zdecydowały o budowie obiektu sportowo-rekreacyjnego przy ul. Chrzanowskiego.



3. Badanie społeczne w sprawie lokalizacji stacji napraw rowerów



Termin 1-13 czerwca



Liczba uczestników 541 osób



Organizatorzy Wydział Komunikacji Społecznej i Informacji we współpracy z Miejskim Zarządem Dróg



Przedmiot konsultacji Miasto zaplanowało budowę trzech dodatkowych stacji napraw rowerów. Zapytano mieszkańców, gdzie powinny być zlokalizowane trzy kolejne stacje napraw rowerów, które znajdują się już na Placu Rapackiego, na Barbarce oraz na Placu Daszyńskiego przy punkcie widokowym w pobliżu nowego mostu drogowego.



Przebieg konsultacji W terminie 1-13 czerwca przeprowadzono wśród mieszkańców Torunia ankietę internetową w sprawie lokalizacji trzech kolejnych stacji napraw rowerów. Ankietę wypełniło 541 osób. Spośród 20 lokalizacji mieszkańcy mogli wskazać maksymalnie 3 odpowiedzi. Przeprowadzona analiza zgłoszonych propozycji wykazała, że najwięcej wskazań uzyskały następujące lokalizacje:

- ul. Dzielna w pobliżu stacji Toruńskiego Roweru Miejskiego (157 wskazań)
- ul. Reja w pobliżu skrzyżowania z ul. Gagarina (124 wskazania)
- Dworzec PKP Toruń Główny w pobliżu stojaków rowerowych (96 wskazań).



Akcja informacyjno-promocyjna

- ✓ serwisy internetowe UMT
- ✓ portal społecznościowy Facebook



Koszty Ankietę przeprowadzono bezkosztowo.



Podsumowanie Na podstawie uzyskanych wyników ankiety Miejski Zarząd Dróg zlecił zamontowanie trzech dodatkowych stacji napraw rowerów zgodnie ze wskazaniem mieszkańców.



IV. Podsumowanie i wnioski

1) W 2016 r. Wydział Komunikacji Społecznej i Informacji Urzędu Miasta Torunia przeprowadził łącznie 21 konsultacji społecznych oraz dwa badania społeczne i procedurę budżetu partycypacyjnego na 2017 r. (łącznie 24 działania związane z konsultacjami społecznymi).

2) Tematyka przeprowadzonych konsultacji była szeroka i obejmowała następujące kwestie:

- ✓ zagospodarowanie przestrzeni (8 tematów),
- ✓ ruch pieszy, rowerowy i drogowy (6 tematów),
- ✓ sprawy społeczne, współpraca z NGO i radami okręgów (5 tematów),
- ✓ ochrona środowiska (1 temat),
- ✓ reklama w przestrzeni miejskiej (1 temat).

3) Spośród przeprowadzonych konsultacji: 5 procesów dotyczyło konsultowania dokumentów strategicznych, programów, projektów aktów prawnych, a pozostałe 16 innych kwestii, zwykle praktycznych (zagospodarowanie przestrzenne, ruch drogowy itp.).

4) łącznie w 2016 r. w konsultacjach społecznych wzięło udział ok. 7.500 osób (nie licząc budżetu partycypacyjnego), z czego ok. 210 - w konsultacjach dokumentów programowych, strategicznych i projektów aktów prawnych, a ok. 7.290 - w konsultacjach dotyczących szczegółowych rozwiązań praktycznych (np. zagospodarowania przestrzennego, ruchu drogowego). Należy zaznaczyć, że dodatkowo blisko 22.000 mieszkańców zaangażowało się w budżet partycypacyjny na rok 2017.

5) Dodatkowe informacje o przeprowadzonych konsultacjach społecznych są dostępne na stronie internetowej: www.konsultacje.torun.pl w dziale „Konsultacje społeczne”, gdzie publikowane są pełne raporty z przeprowadzonych konsultacji społecznych.

6) Pod koniec 2016 r. Prezydent Torunia podpisał porozumienie z Uniwersytetem Warszawskim dotyczące udziału w projekcie „Nowe perspektywy dialogu: model deliberacji i narzędzia IT w procesach decyzyjnych”, realizowanym przez: Uniwersytet Warszawski (lider), Politechnikę Warszawską, Związek Miast Polskich, Polskie Forum Osób Niepełnosprawnych, Stowarzyszenie Miasta w Internecie oraz Studio Promocji MiT. W ramach porozumienia w 2017 r. Urząd Miasta Torunia będzie testować aplikację umożliwiającą prowadzenie konsultacji społecznych on-line. Internetowa platforma „W dialogu” wspomaga proces konsultacji społecznych zgodnie z deliberatywnym modelem komunikacji.

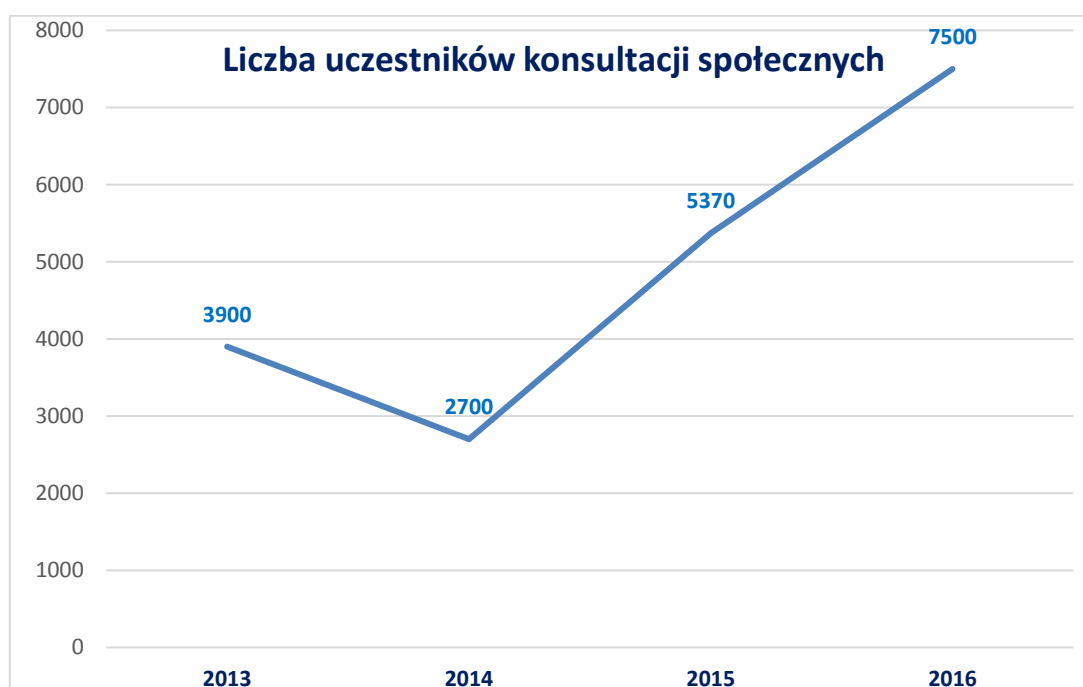


Innowacyjność systemu polega m.in. na precyzyjnym planowaniu procesów konsultacyjnych, zgodnie z zasadami przyjętymi w metodologii nauk społecznych. W ramach testu przeprowadzony zostanie przynajmniej jeden proces konsultacji społecznych przy zastosowaniu platformy „W dialogu”. Od wyników tego testu zależy będzie ew. wprowadzenie platformy do użytku w innych konsultacjach realizowanych w Toruniu. Celem działania jest wzrost jakości procesów konsultacyjnych.



Wnioski końcowe:

- 1) Konsultacje społeczne dokumentów programowych, strategicznych bądź projektów aktów prawnych cieszyły się zdecydowanie mniejszym zainteresowaniem. Tematyka tego typu konsultacji jest bardziej złożona i często specjalistyczna, a wypowiedzenie się wymaga zapoznania się z całym dokumentem. W tym przypadku nie ma również możliwości zastosowania takich narzędzi komunikacji jak głosowanie internetowe na jedną z opcji albo szybka ankieta. Jednocześnie nie bez znaczenia jest to, że tego typu dokumenty zwykle powstają od początku w procedurze partycypacyjnej, tj. we współpracy z osobami lub organizacjami branżowymi, zainteresowanymi zagadnieniem.
- 2) Silne zaangażowanie Rady Działalności Pożytku Publicznego Miasta Torunia w proces konsultacji społecznych dotyczących tworzenia Programu współpracy Gminy Miasta Toruń z organizacjami pozarządowymi pozytywnie wpłynęło na aktywność organizacji pozarządowych w tym procesie.
- 3) W stosunku do 2016 r. nastąpił znaczny wzrost liczby osób uczestniczących w konsultacjach, przy jednoczesnym nieznacznym zmniejszeniu ilości torunian biorących udział w głosowaniu na projekty realizowane w ramach budżetu partycypacyjnego na 2017 r.





- 4) W przeprowadzony I etap konsultacji społecznych w sprawie remontu i przebudowy mostu drogowego im. J. Piłsudskiego oraz w sprawie reklamy zewnętrznej w przestrzeni miejskiej zaangażowało się kilka tysięcy torunian (4.639 osób). Liczba osób, która wypowiedziała się w konsultowanych kwestiach za pomocą ankiety internetowej, pozwala postawić tezę, że mieszkańcy chętniej angażują się w działania konsultacyjne, które nie wymagają znacznej aktywności i interakcji z innymi uczestnikami konsultacji.

- 5) W 2016 r. Rada społeczna ds. konsultacji społecznych rozpoczęła prace nad zmianą Regulaminu konsultacji społecznych. Zgodnie z Planem konsultacji społecznych na 2017 r. Regulamin zostanie poddany konsultacjom społecznym w bieżącym roku. Mieszkańcy będą mieć możliwość wyrażenia własnych opinii i sugestii na temat obowiązującego dokumentu, przeanalizowania dotychczasowego funkcjonowania Regulaminu i wskazania propozycji zmian.

/-/

Paweł Piotrowicz

Przewodniczący Rady Społecznej
ds. Konsultacji Społecznych