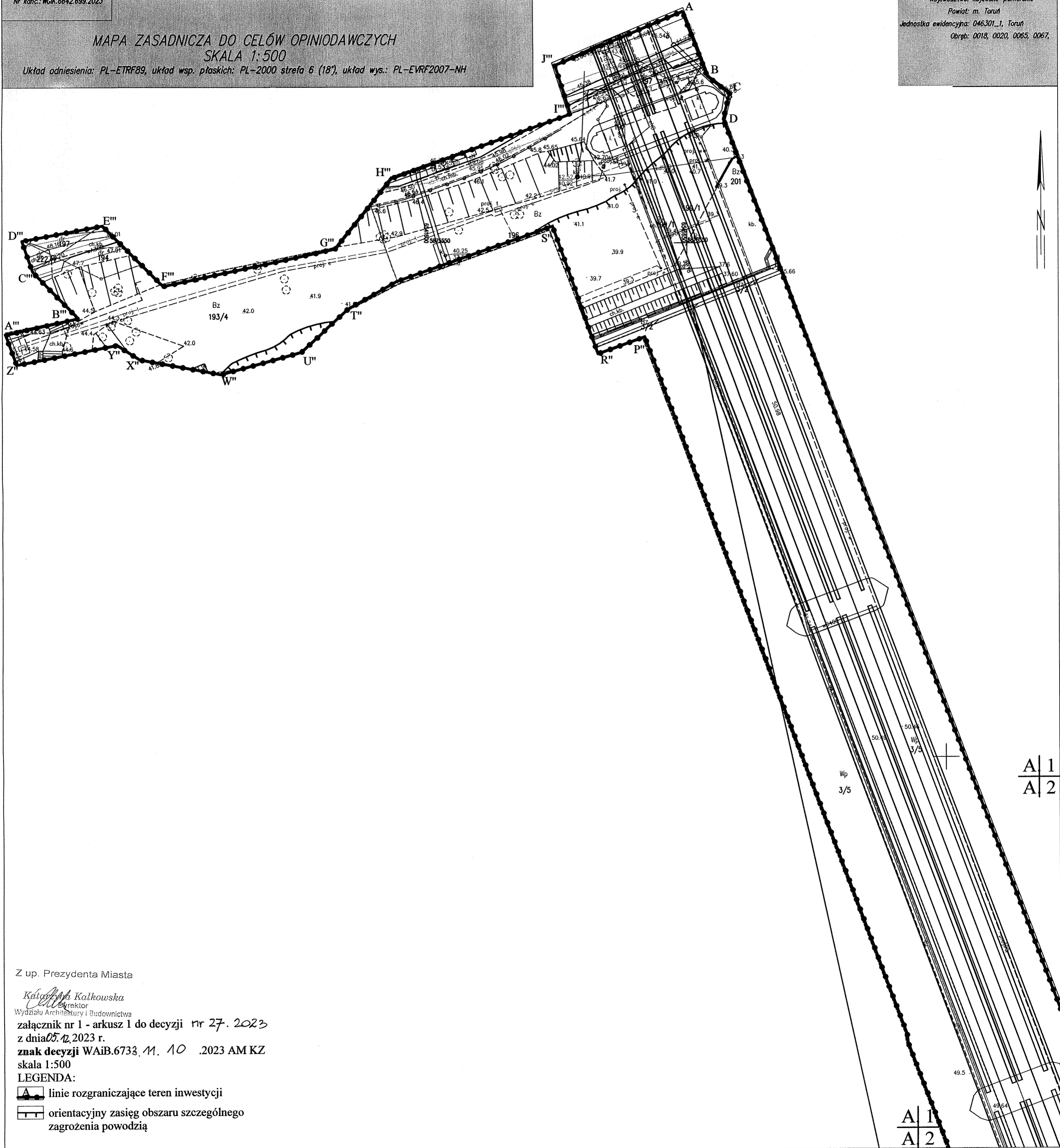


MAPA ZASADNICZA DO CELÓW OPINIODAWCZYCH SKALA 1:500

Układ odniesienia: PL-ETRF89, układ wsp. płaskich: PL-2000 strefa 6 (18°), układ wys.: PL-EVRF2007-NH





A|1
A|2

Z up. Prezydenta Miasta

Katarzyna Kalkowska
Dyrektor
Wydziału Architektury i Budownictwa

załącznik nr 1 - arkusz 1 do decyzji nr 27. 2023
z dnia 05.12.2023 r.
znak decyzji WAI.B.6733.M. 10 .2023 AM KZ
skala 1:500

LEGENDA:

-  linie rozgraniczające teren inwestycji
-  orientacyjny zasięg obszaru szczególnego zagrożenia powodzią

A|1
A|2