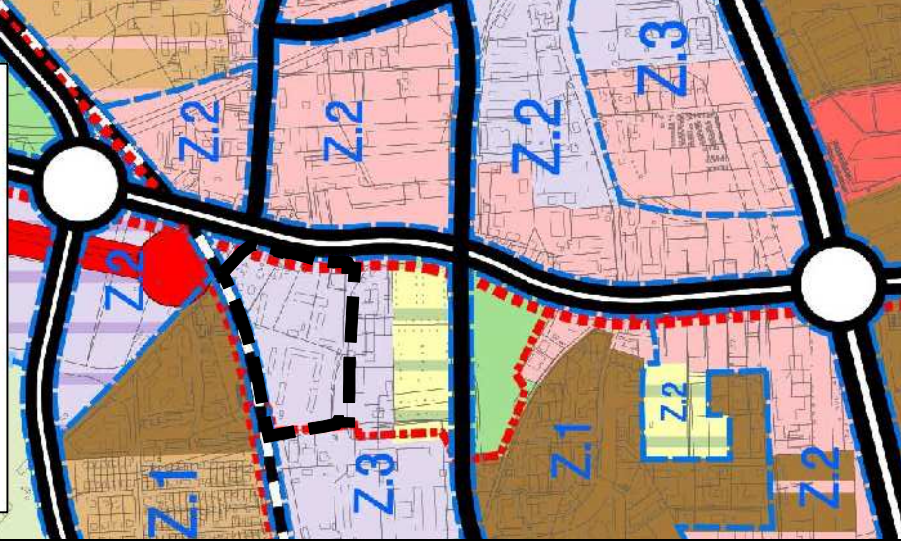
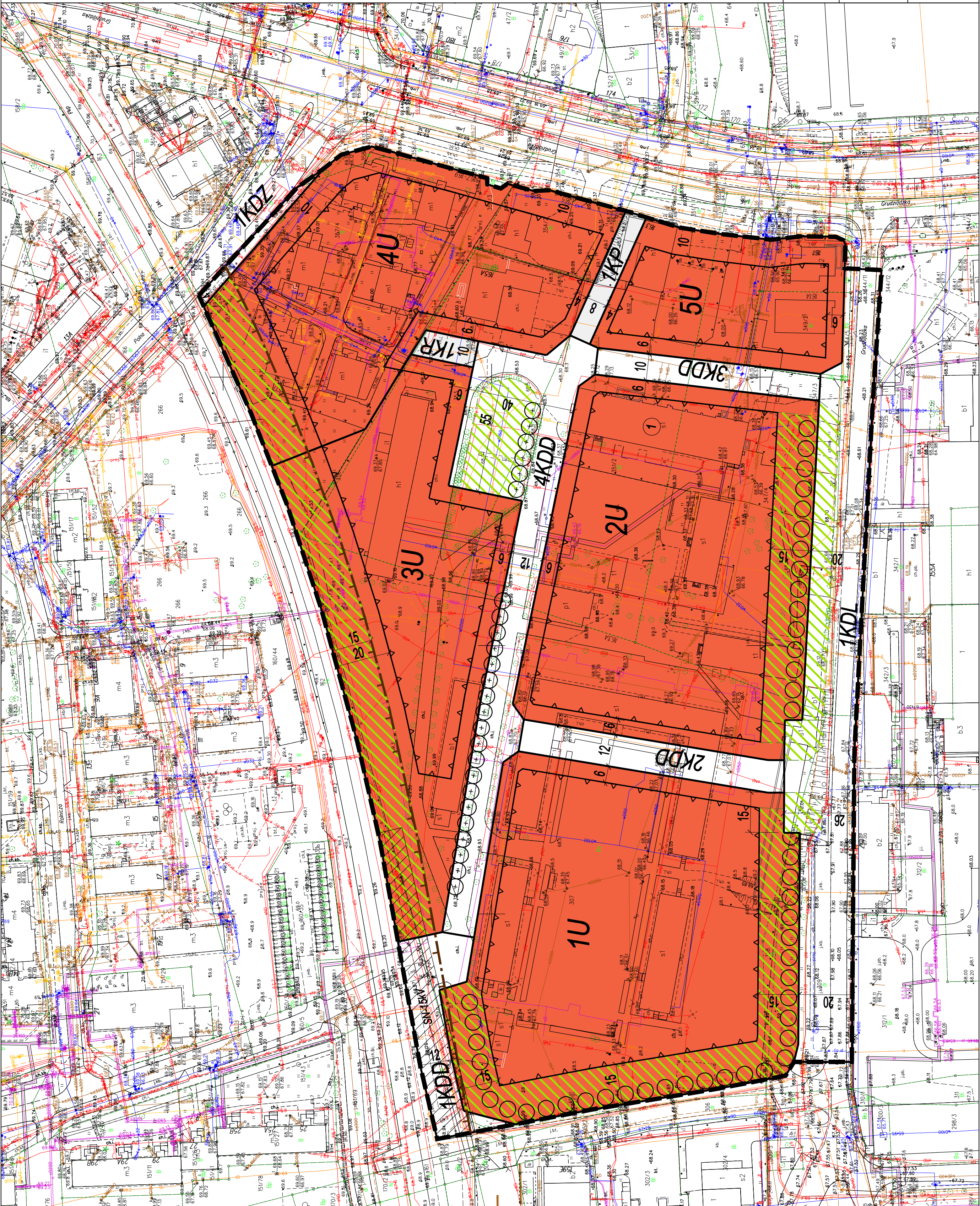


Wynis ze Studium uwarunkowań i kierunków zagospodarowania przestrzennego miasta Torunia (uchwała nr 605/18 Rady Miasta Torunia z dnia 18 stycznia 2018 r.)



- OZNACZENIA**
- I. GŁÓWNE UWARUNKOWANIA**
- 1.3. KORTYŻE INFRASTRUKTURY TECHNICZNEJ / ELEKTROENERGETYKA
 - LINE WYSOKIEGO NAPIĘCIA 220KV
 - LINE WYSOKIEGO NAPIĘCIA 110KV
 - GŁÓWNE PUNKTY ZASILANIA (GPT)
- II. STRUKTURA FUNKCJONALNO-PRZESTRZANNĄ**
- GRANICE STREF POLITYKI PRZESTRZENNEJ
 - GRANICE PODSTREF
 - POSTĘPIEY DZIAŁAŃ WG OPRU W CZĘŚCI TENISTOWEJ
- Z.3**
- OBSZARY I TERENY STRUKTURALNE**
- OBSZARY USŁUG PUBLICZNYCH
 - OBSZARY USŁUGOWO-MIESZKANIOWE
 - OBSZARY USŁUGOWO-PRODUCYJNE
 - OBSZARY PRODUKCYJNO-USŁUGOWE
 - OBSZARY ZABUDOWY MIESZKANIOWEJ JEDNORODZINNEJ
 - OBSZARY ZABUDOWY MIESZKANIOWEJ WIELORODZINNEJ
 - OBSZARY ZABUDOWY MIESZKANIOWEJ WIELORODZINNEJ I USŁUG
 - TERENY ORGANOZÓW OZNAKOWYCH
 - TERENY OMIENIARY
 - TERENY KOLEJOWE
- SYSTEM TRANSPORTOWY**
- ULICA KLASY GP
 - ULICA KLASY G
 - ULICA KLASY Z
 - w tym ulico o Vo=70km/h, Vp=60km/h
- WAZNIEJSZE WĘZŁY DROGOWE LUB ROKNA**
- LINE KOLEJOWE ENERGENIA PAŃSTWOWEGO / STACJE KOLEJOWE



LEGENDA:

OZNACZENIA OBOWIĄZUJĄCE:

- granicz obszar objętego planem
- linia rozgraniczająca tereny o różnym przeznaczeniu lub różnych zasadach zagospodarowania
- nieprzekraczalna linia zabudowy
- 1U symbol terenu

PRZEZNACZENIE TERENU:

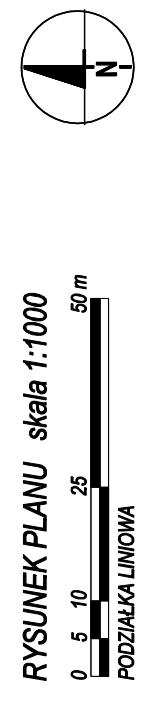
- U teren usług
- KDZ teren drogi zbiorczej
- KDL teren drogi lokalnej
- KDD teren drogi dojazdowej
- KR teren komunikacji drogowej wewnętrznej
- KP teren komunikacji pieszo-rowerowej

OZNACZENIA INFORMACYJNE:

- srefta zieleni
- zieleni izolacyjna
- szpaler drzew
- pas techniczny napowietrznej linii elektroenergetycznej SN-15KV
- granicz obszaru szczególnych warunków zagospodarowania oraz ograniczeń w użytkowaniu w sąsiedztwie terenów kolejowych
- budynek dawnych koszar

MIEJSOWY PLAN ZAGOSPODAROWANIA PRZESTRZENNEGO "GRUDZIĄDZKA 161-169" DLA OBSZARU POŁOŻONEGO POMIĘDZY ULICĄ GRUDZIĄDZKA A LINIĄ KOLEJOWĄ W TORUNIU

PROJEKT PLANU WYŁOŻONY DO PUBLICZNEGO WGLĄDU w dniach od 5 grudnia 2023 r. do 5 stycznia 2024 r.



Układ współrzędnych płaskich: PL-2000 srefta 6 (18 st.)
 Układ wysokościowy: PL-EVRF-2007-NH
 Źródło pochodzenia materiału państwowego zasobu geodezyjnego i kartograficznego: Prezydent Miasta Torunia

ZŁĄCZNIK nr 1 do uchwały nr
 Rady Miasta Torunia
 z dnia