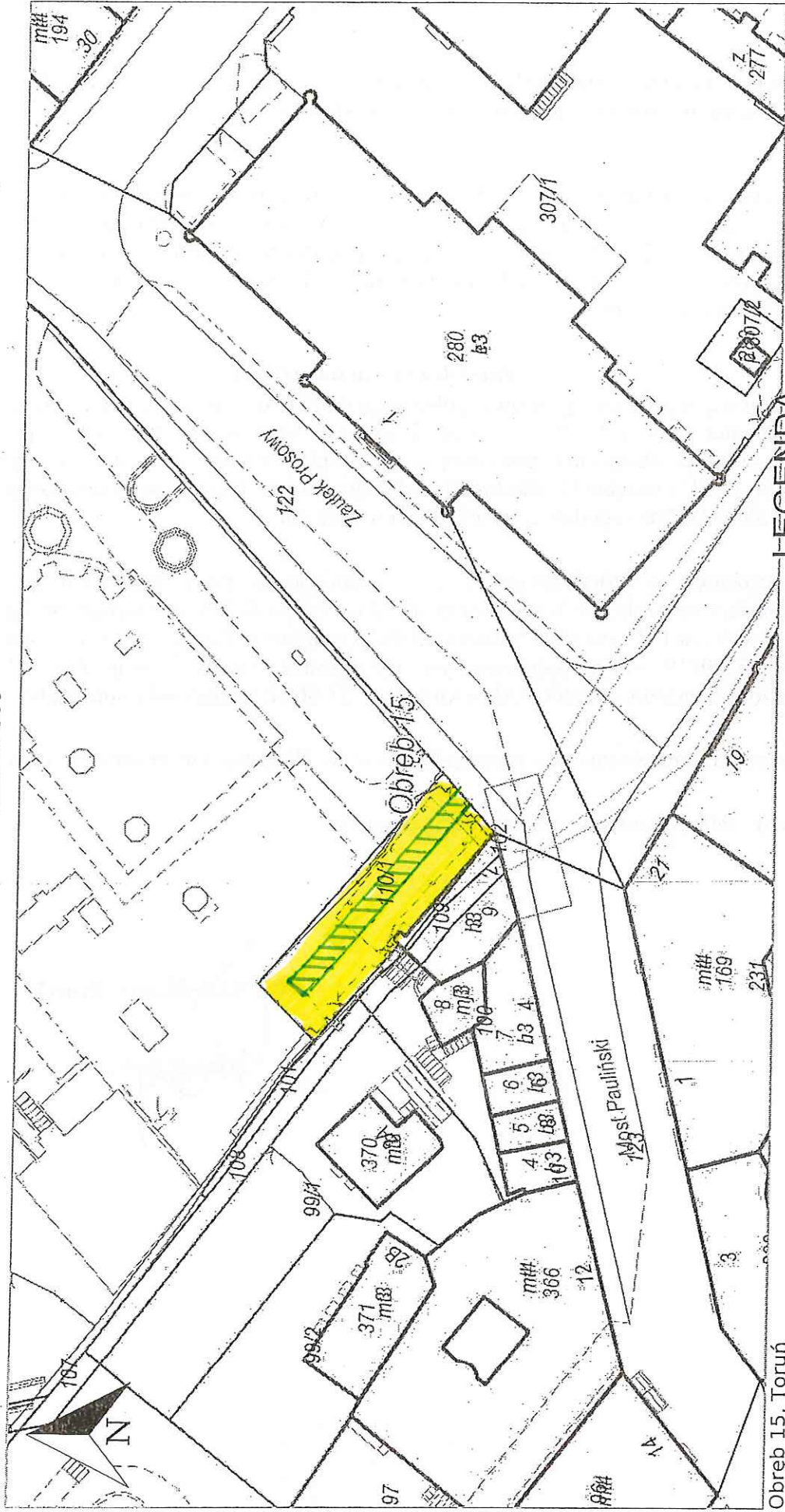


Załącznik do Zarządzenia PMT N.R. 354
z dnia 5.10.2022 r.



Wydruk z systemu IntraEWID

skala 1: 500



Obwód 15, Toruń

LEGENDA

-  przebieg służebności
-  nieruchomości obciążona

Udostępniane informacje nie są dokumentami w postępowaniach administracyjnych i innych. Materiały zawierające informacje z powiatowego zasobu geodezyjnego i kartograficznego (w tym dane z operatu ewidencji gruntów i budynków Urząd Miasta Torunia) należy zamawiać w Wydziale Geodezji. Dokumenty zawierające inne informacje przetwarzane w Wewnętrznym Portalu Mapowym należy zamawiać w wydziałach merytorycznych, odpowiedzialnych za aktualizację tych danych.