

**ZARZĄDZENIE NR 354**  
**PREZYDENTA MIASTA TORUNIA**  
**Z DNIA...5.10.2022r.**

**w sprawie obciążenia służebnością gruntową nieruchomości stanowiącej własność Gminy Miasta Toruń, położonej w Toruniu przy ul. Zaulek Prokowy**

Na podstawie art. 30 ust.1 ustawy z dnia 8 marca 1990 roku o samorządzie gminnym (tj. Dz. U. z 2022 r., poz. 559 z późn. zm.<sup>1)</sup>) i § 3 ust. 2 uchwały nr 547/09 Rady Miasta Torunia z dnia 30 kwietnia 2009 roku w sprawie zasad obciążania służebnościami gruntowymi i przesyłu nieruchomości należących do zasobu nieruchomości Gminy Miasta Toruń (Dz. Urz. Woj. Kuj.-Pom. z 2021 r., poz. 3172)

**zarządza się, co następuje:**

§ 1. Ustanowić służebność gruntową, polegającą na prawie przejścia i przejazdu pasem gruntu o powierzchni 40m<sup>2</sup> (dł. 20 m i szer. 2 m), z koniecznością zachowania przejezdności, na nieruchomości obciążonej, położonej przy Zaulek Prokowy, oznaczonej geodezyjnie jako działka nr 110/1 z obrębu 15, dla której Sąd Rejonowy w Toruniu prowadzi księgę wieczystą nr TO1T/00033859/6 - zgodnie z załącznikiem mapowym.

§ 2. Służebność, o której mowa w § 1, ustanowić na rzecz każdorazowego właściciela nieruchomości położonej w Toruniu przy ul. Most Pauliński 2A, oznaczonej geodezyjnie jako działki nr 99/1 i nr 101 z obrębu 15, dla której Sąd Rejonowy w Toruniu prowadzi księgę wieczystą nr TO1T/00007197/6, za jednorazowym wynagrodzeniem w kwocie netto 7 500,00 zł, powiększone o należny podatek VAT w kwocie 1 725,00 zł, co stanowi kwotę brutto 9 225,00 zł.

§ 3. Wykonanie zarządzenia powierza się Dyrektorowi Wydziału Gospodarki Nieruchomościami.

§ 4. Zarządzenie wchodzi w życie z dniem podpisania.

Prezydent Miasta Torunia

*Michał Zaleski*

DYREKTOR  
Wydziału Gospodarki Nieruchomościami

*Kamila Pocięła*

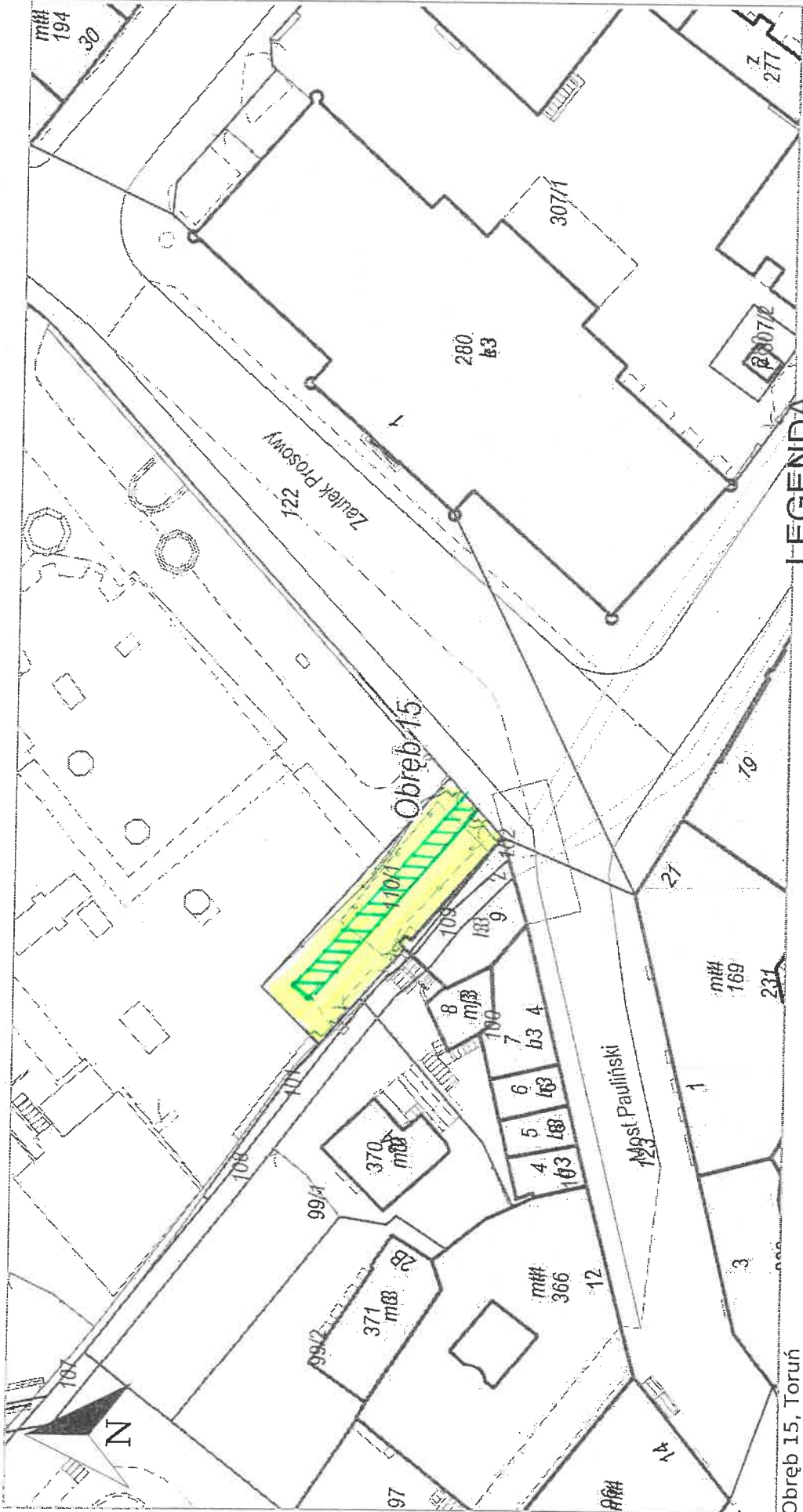
<sup>1)</sup> Zmiany tekstu jednolitego wymienionej ustawy zostały ogłoszone w Dz. U. z 2022 r., poz. 1005 i 1079

Nie wnoszę zastrzeżeń  
pod względem formalnym  
i merytorycznym  
*Agnieszka Kuklińska*

Załącznik do Zarządzenia PMT NR..... 354  
z dnia 5.10.2022 r.



Wydruk z systemu IntraEWID

skala 1: 500



Obręb 15, Toruń

LEGENDA

-  przebieg służebności
-  nieruchomości obciążona

Udostępniane informacje nie są dokumentami w postępowaniach administracyjnych i innych. Materiały zawierające informacje z powiatowego zasobu geodezyjnego i kartograficznego (w tym dane z operatu ewidencji gruntów i budynków) Urząd Miasta Torunia) należy zamawiać w Wydziale Geodezji. Dokumenty zawierające inne informacje przetwarzane w Wewnętrznym Portalu Mapowym należy zamawiać w wydziałach merytorycznych, odpowiedzialnych za aktualizację tych danych.